

STATYTOJAS (UŽSAKOVAS)	KĖDAINIŲ RAJONO SAVIVALDYBĖS ADMINISTRACIJA
PROJEKTO PAVADINIMAS	REZISTENTŲ PAMINKLINIO AKMENS PRIEIGŲ SKONGALIO G. 32 KĖDAINIŲ M. IR DVIRAČIŲ TAKO NUO REZISTENTŲ PAMINKLINIO AKMENS IKI SENOJO KĖDAINIŲ MIESTO NUOSTO NEVĖŽIO DEŠINIAJAME KRANTE SKONGALIO G. 17B KĖDAINIŲ M., REKONSTRAVIMO PROJEKTAS. PROJEKTINIAI PASIŪLYMAI
ADRESAS	SKONGALIO G. 17 B, KĖDAINIŲ M. SKONGALIO G. 32, KĖDAINIŲ M.
ETAPAS	PROJEKTINIAI PASIŪLYMAI EFI-2107-01-TDP-PP
STATINIO KATEGORIJA LAIDA	NESUDĖTINGI STATINIAI 0

PAREIGYBĖ	PARAŠAS	VARDAS, PAVARDĖ
Architektas, Projekto vadovas		A.EFIMENKO
Projekto dalies vadovas		A.EFIMENKO

Kaunas 2021 m.


UAB „EFI Projektai“
Įmonės kodas – 301711656
V.Pietario g. 20
Kaunas

Mob. Tel.: 8-637-40237
Internete: www.efipro.lt
El.paštas: info@efipro.lt
PVM kodas LT100006299018

AB „Luminor bankas“
Sąskaita: LT894010042501617043
Banko kodas: 40100

PROJEKTINIŲ PASIŪLYMŲ SUDĖTIES ŽINIARAŠTIS

NR.	PAVADINIMAS	LAPŲ SKAIČIUS
RAŠTAI		
1.	Aiškinamasis raštas	7
BRĖŽINIAI		
2.	Teritorijos šalia Skongalio memorialinio akmens ir senojo Kėdainių uosto automobilių, pėsčiųjų, dviračių srautų judėjimo schema M1:500	1
3.	Teritorijos šalia Skongalio memorialinio akmens ir senojo Kėdainių uosto teritorijos ir takų rekonstrukcijos ribų schema	1
4.	Projektuojamų dviračių takų ir pėsčiųjų judėjimo srautų schema M 1:20000	1
5.	Senojo Kėdainių uosto automobilių, pėsčiųjų, dviračių srautų judėjimo schema M 1:1000	1
6.	Sklypo sutvarkymo planas M 1:500	1
7.	Sklypo sutvarkymo planas M 1:500 Dviračių takas	1

		 UAB „EFI Projektai“ Įm. k. 301711656 R. Kalantos g. 30, Kaunas Tel. 8 637 40237		Komplexas: REZISTENTŲ PAMINKLINIO AKMENS PRIEIGŲ SKONGALIO G. 32, KĖDAINIŲ M. IR DVIRAČIŲ TAKO NUO REZISTENTŲ PAMINKLINIO AKMENS IKI SENOJO KĖDAINIŲ MIESTO UOSTO NEVĖŽIO DEŠINIAJAME KRANTE SKONGALIO G. 17B KĖDAINIŲ M., REKONSTRAVIMO PROJEKTAS. PROJEKTINIAI PASIŪLYMAI		
A2194	PV	A. Efimenko	2021	PROJEKTINIŲ PASIŪLYMŲ SUDĖTIES ŽINIARAŠTIS	Laida	
A2194	SA PDV	A.Efimenko	2021		0	
	Statytojas:			Žymuo	Lapas	Lapų
LT	KĖDAINIŲ RAJONO SAVIVALDYBĖS ADMINISTRACIJA				EFI-2107-01-TDP-PP-AR	1

PROJEKTINIŲ PASIŪLYMŲ AIŠKINAMASIS RAŠTAS

BENDRIEJI STATINIO DUOMENYS:

STATYTOJAS:	KĖDAINIŲ RAJONO SAVIVALDYBĖS ADMINISTRACIJA
OBJEKTAS:	Rezistentų paminklinio akmens prieigų ir dviračių tako nuo rezistentų paminklinio akmens iki senojo Kėdainių miesto uosto Nevėžio dešiniajame krante rekonstravimas
ADRESAS:	Skongalio g. 32, Kėdainių m., ir Skongalio g. 17B, Kėdainių m., (Unikalus Nr. 4400-2204-8006 ir Nr. 4400-0539-2530)
STATINIO RŪŠIS:	12. Kitos paskirties inžineriniai statiniai (paminklinio akmens prieigos) 8.1. Susisiekimo komunikacijos (dviračių takas)
STATYBOS RŪŠIS:	Rekonstravimas
STATINIO KATEGORIJA:	Nesudėtingi statiniai, I kategorija
PROJEKTO ETAPAS:	Projektiniai pasiūlymai
PROJEKTO RANGOVAS:	UAB „EFI Projektai“ įm. k. 301711656, V. Pietario g. 20, Kaunas
PROJEKTO VADOVAS:	Andrius Efimenko, Kvalifikacijos atestato Nr. A2194

PROJEKTO RENGIMO PAGRINDAS:

1. PROJEKTO RENGIMO DOKUMENTAI:

Statinio projektavimo užduotis (techninė užduotis);
Teisinės registracijos Nekilnojamojo turto registre dokumentas;
Topografiniai matavimai;

2. PAGRINDINIAI NORMATYVINIAI DOKUMENTAI, KURIAIS VADOVAUJANTIS PARENGTAS PROJEKTAS:

STATYBOS TECHNINIAI REGLAMENTAI:

- LR Statybos įstatymas
 - STR 1.01.08:2002 „Statinio statybos rūšys“;
 - STR 1.01.03:2017 „Statinių klasifikavimas“;
 - STR 1.12.05:2002 „Statinio naudojimo paskirtis ir gyvavimo trukmė“;
 - STR 1.05.01:2017 „Statybą leidžiantys dokumentai. Statybos užbaigimas. Statybos sustabdymas. Savavališkos statybos padarinių šalinimas. Statybos pagal neteisėtai išduotą statybą leidžiantį dokumentą padarinių šalinimas“;
 - STR 1.04.04:2017 „Statinio projektavimas, projekto ekspertizė“;
 - STR 1.01.02:2016 „Normatyviniai statybos techniniai dokumentai“;
 - STR 2.02.02:2004, Visuomeninės paskirties statiniai;
 - STR 2.03.01:2019 „Statinių prieinamumas“.
 - STR 2.06.04:2014 „Gatvės ir vietinės reikšmės keliai. Bendrieji reikalavimai“

		UAB „EFI Projektai“ Įm. k. 301711656 R. Kalantos g. 30, Kaunas Tel. 8 637 40237	Komplexas: REZISTENTŲ PAMINKLINIO AKMENS PRIEIGŲ SKONGALIO G. 32, KĖDAINIŲ M. IR DVIRAČIŲ TAKO NUO REZISTENTŲ PAMINKLINIO AKMENS IKI SENOJO KĖDAINIŲ MIESTO UOSTO NEVĖŽIO DEŠINIAJAME KRANTE SKONGALIO G. 17B KĖDAINIŲ M., REKONSTRAVIMO PROJEKTAS. PROJEKTINIAI PASIŪLYMAI			
A2194	PV	A. Efimenko	2021	PROJEKTINIŲ PASIŪLYMŲ AIŠKINAMASIS RAŠTAS		Laida
A2194	PDV	A.Efimenko	2021			0
LT	Statytojas: KĖDAINIŲ RAJONO SAVIVALDYBĖS ADMINISTRACIJA			Žymuo	Lapas	Lapų
				EFI-2101-01-TDP-PP-AR	1	7

PAVELDO TVARKYBOS REGLAMENTAI

- PTR 3.02.01:2014, Tvarkybos darbų projektavimo sąlygų išdavimo taisyklės;
- PTR 3.08.01:2013, Tvarkybos darbų rūšys;
- PTR 3.03.01:2005, Nekilnojamojo kultūros paveldo statinių tvarkomųjų statybos darbų projekto ar tvarkomųjų paveldosaugos darbų projekto paveldosaugos (specialiosios) ekspertizės atlikimo taisyklės;
- PTR 3.02.01:2005 Tvarkomųjų paveldosaugos darbų projektavimo sąlygų (laikinių apsaugos reglamentų) išdavimo taisyklės;
- PTR 3.06.01:2007 Kultūros paveldo tvarkybos darbų projektų rengimo taisyklės.

NORMOS, TAISYKLĖS IR KT.:

- Elektros įrenginių įrengimo taisyklės
- Apšvietimo įrenginių įrengimo taisyklės

HIGIENOS NORMOS IR NORMATYVINIAI APLINKOS APSAUGOS DOKUMENTAI:

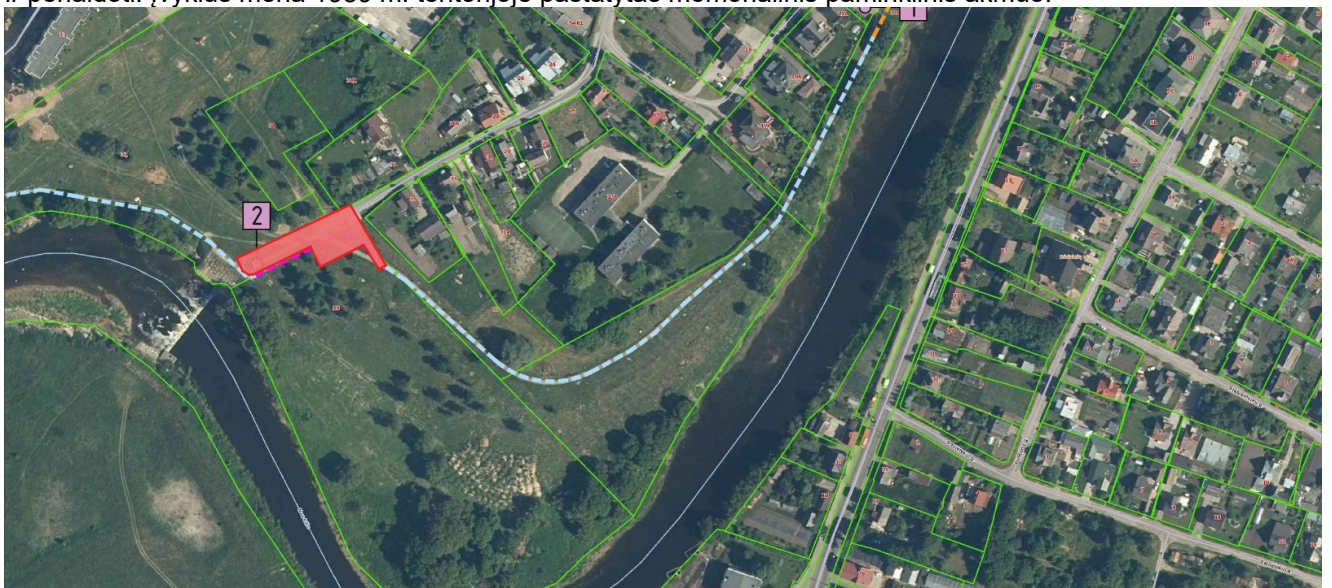
- HN 33:2011, „Triukšmo ribiniai dydžiai gyvenamuosiuose ir visuomeninės paskirties pastatuose bei jų aplinkoje“
- HN 73:2001 „Pagrindinės radiacinės saugos normos“
- HN 80:2011 „Elektromagnetinis laukas darbo vietose ir gyvenamojoje aplinkoje. Parametrų normuojamos vertės ir matavimo reikalavimai 10kHz-300GHz radijo dažnių juostoje“
- HN 36:2009 „Draudžiamos ir ribojamos medžiagos“

PASTABA: Nustojus galioti nurodytiems dokumentams ir teisės aktams, automatiškai vadovaujamosi juos pakeitusiais

2.1. ESAMOS BŪKLĖS ĮVERTINIMAS

1. STATYBOS VIETA-REZISTENTŲ PAMINKLINIO AKMENS PRIEIGOS

Teritorija randasi Kėdainių senojo miesto vietos (u.k. 5148) vizualinės apsaugos pozonio riboje-V3 teritorijoje. Projektuojama teritorijos dalis istoriniu požiūriu svarbi nepriklausomybės ir 1946 m. partizaninių kovų dalyviams. Šioje vietoje, pievoje dešiniajame Nevėžio upės krante buvo užkasami partizanų kūnai, kurie 1989 m. ekshumuoti ir perlaidoti. Įvykius mena 1989 m. teritorijoje pastatytas memorialinis paminklinis akmuo.



1 pav. Situacijos schema (raudonai pažymėta rezistentų paminklinio akmens prieigų vietą)

Projektuojama teritorija yra suformuotuose valstybinės žemės panaudos teise valdomose sklypuose: unikalus numeris 4400-2204-8006, 4400-0539-3993. Projektuojamų rezistentų paminklinio akmens vietos atžvilgiu teritorija

ETAPAS: PP	AIŠKINAMASIS RAŠTAS	EFI-2107-01-TDP-PP-AR	LAPAS	LAPŲ
			2	7

sutvarkyta ir pritaikyta aktyviam poilsiui ir laisvalaikiui. Dabartinis projektuojamos teritorijos kontekstas tinkamai nereprezentuoja memorialo reikšmingumo, vientisos darnios architektūrinės ir urbanistinės išraiškos. Įvertinus esamą situaciją nustatyta, kad paminklinio akmens prieigos nėra pasiekiamos ir pritaikytos patogiam lengvojo transporto, pėsčiųjų bei dviračių judėjimui. Esamų dviračių takų ir pėsčiųjų takų tinklas nesujungia esamos projektuojamos teritorijos su senamiesčio dviračių ir pėsčiųjų takais. Neiškirti teritorijos dviračių pėsčiųjų ir atskiri pėsčiųjų takų srautai bei susisiekimas su Kėdainių senamiesčiu. Ties Skongalio gatvės galu komplikuoatas dvipusis automobilių srautų judėjimas ir patekimas į automobilių stovėjimo aikštelę. Nenumatytas lietaus nuvedimas nuo kietųjų dangų kaupiasi automobilių aikštelės prieigose.



2 pav. Esamas dviračių-pėsčiųjų takas (tako danga veda link tvorele atitverta memorialo)



3 pav. Esamas dviračių-pėsčiųjų takas (dviračių takas nutrūksta ties automobilių stovėjimo aikštele)

ETAPAS: PP	AIŠKINAMASIS RAŠTAS	EFI-2107-01-TDP-PP-AR	LAPAS	LAPŲ
			3	7



4 pav. *Esamas kelias (asfalto dangos kelias pasibaigia neprivažiuvus automobilių stovėjimo aikštelės)*



5 pav. *Esamas kelias (aukštas šaligatvio kelkraštis, siauras asfaltuotas kelias skirtas vienpusiui judėjimui)*

2. PROJEKTUOJAMŲ PASIŪLYMŲ SPRENDINIAI

2.1 Susisiekimo sprendiniai

Projektiniai sprendiniai priimami atsižvelgiant į galiojančius normatyvinius dokumentus, projektavimo sąlygas, atsižvelgiant į esamą situaciją, miesto bendrąjį ir detalųjį planus, saugumo reikalavimus. Pėsčiųjų – dviračių takas rekonstruojamas taip, kad atitiktų STR 2.06.04:2014 „Gatvės ir vietinės reikšmės keliai. Bendrieji reikalavimai“ (toliau - STR 2.06.04:2014) ir r PDTP 12 „Pėsčiųjų ir dviračių takų rekomendacijos“ (toliau – r PDTP 12).

ETAPAS: PP	AIŠKINAMASIS RAŠTAS	EFI-2107-01-TDP-PP-AR	LAPAS	LAPŲ
			4	7

Platinama kelio atkarpa iki susiaurėjimu ties Skongalio g. 35 įvažą ir žeminamas 15 cm šaligatvio bordiūras ties keliu šiaurinėje sklypo dalyje užtikrina automobilių prasilenkimą išvažiuojant iš teritorijos. Rekonstruojamas esamas takas šalia memorialinio akmens atskiriamas vedančiąją skiriamąja juosta- atskiriami pėsčiųjų ir dviračių srautai. Esamai tamsiai pilkai betoninių trinkelį dangai projektuojama aikštelė ir takas link memorialo. Šiaurinėje sklypo dalyje projektuojama 30 m nauja dviračių tako atkarpa atskirianti dviračių judėjimo srautus nuo esamų parke pėsčiųjų (žiūr. PP brėžinių dalį B-03). Atsisakant esamos tvorelės aplink memorialą numatoma pėsčiųjų zona. Memorialo tako dalyje numatoma žalioji ir vietos istorijos pažinimui skirta erdve. Pėsčiųjų-dviračių ir automobilių judėjimo srautai atskiriami apsauginiais atitvėrimo stulpeliais. Rekonstrukcijos metu namatomi mažosios architektūros elementai (modeliai tikslinami TDP metu).

2.2. Eismo organizavimas

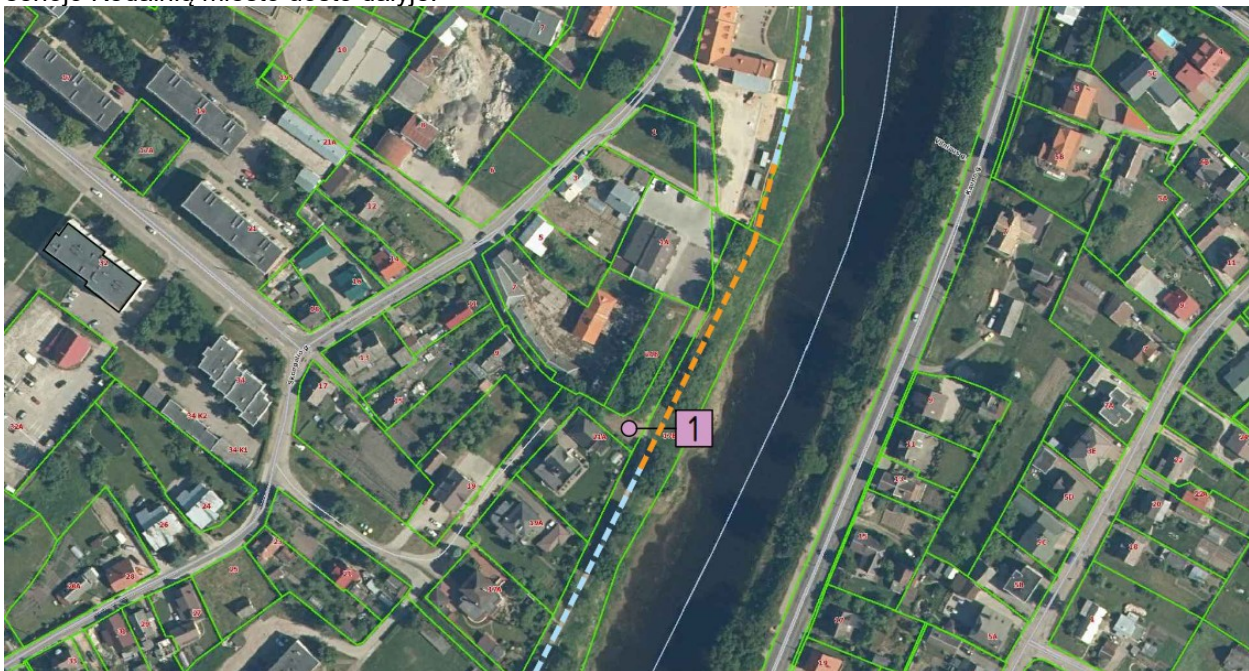
Saugus eismas bus užtikrinamas vadovaujantis „Kelio ženklų įrengimo ir vertikaliojo ženklinimo taisyklės“, bei „Kelių horizontaliojo ženklinimo taisyklės“.

2.3. Dangos konstrukcijos parinkimas

Numatoma danga pėsčiųjų – dviračių take – raudonas asfaltas, pėsčiųjų take – betoninės trinkelės. Automobilių stovėjimo aikštelėje – sustiprintos betoninės trinkelės. Tikslūs dangų konstrukcijų parinkimai detalizuojami techninio projekto metu, remiantis KPT SDK 19.

3. STATYBOS VIETA - KĖDAINIŲ SENASIS MIESTO UOSTAS

Rekonstruojamo dviračių tako teritorija randasi Kėdainių senamiesčio (u.k. 16074) -87 kvartalo teritorijoje, buvusio senojo Kėdainių miesto uosto dalyje.



6 pav. Senojo miesto uosto vieta (geltona-rekonstruojama dviračių tako atkarpa)

Projektuojama teritorija yra suformuotame valstybinės žemės panaudos teise valdomose sklypuose: unikalus numeris 4400-0539-2530. Rekonstruojamo dviračių-pėsčiųjų tako sklypo reljefas link kranto linijos vietomis nuožulnus, patenka į užliejamas teritorijas. Dalis teritorijos ties Nevėžio šlaitu apželdinta natūralia žole. Esamas dviračių takas neužtikrina saugaus pėsčiųjų ir dviratininkų judėjimo senamiesčio dalyje. Takas besitęsiantis Nevėžio upės krantine pasibaigia ties grindinio vieta žyminčia senąjį Kėdainių miesto uostą ir tęsiasi ties privačiais individualiais sklypais. Akmenimis grįstame take žyminčiame uosto dalį pastatytas lankytinas memorialinis akmuo. Esamas uosto takas nėra pritaikytas dviračių ir neįgaliųjų žmonių judėjimui. Remiantis archyvine medžiaga senojo Kėdainių miesto uostą riba nėra nustatyta. Teritorijoje yra invazinių medžių.

ETAPAS: PP	AIŠKINAMASIS RAŠTAS	EFI-2107-01-TDP-PP-AR	LAPAS	LAPŲ
			5	7



7 pav. Senojo miesto uostas (uostą žyminti riba)



8 pav. Senojo miesto uostas (besitęsiantis dviračių takas)

3.1 Susisiekimo sprendiniai

Projektiniai sprendiniai priimami atsižvelgiant į galiojančius normatyvinius dokumentus, projektavimo sąlygas, atsižvelgiant į esamą situaciją, miesto bendrąjį ir detalųjį planus, saugumo reikalavimus. Pėsčiųjų – dviračių takas rekonstruojamas taip, kad atitiktų STR 2.06.04:2014 „Gatvės ir vietinės reikšmės keliai. Bendrieji reikalavimai“ (toliau - STR 2.06.04:2014) ir r PDTP 12 „Pėsčiųjų ir dviračių takų rekomendacijos“ (toliau – r PDTP 12).

Ašinė pėsčiųjų – dviračių tako linija projektuojama vadovaujantis r PDTP 12. Išilginis profilis projektuojamas vadovaujantis STR 2.06.04:2014. Skersinis nuolydis projektuojamas vadovaujantis r PDTP 12 – 2,00 %. Pėsčiųjų – dviračių takas visame ruože projektuojamas 2,50 m pločio.

Vadovaujantis galiojančiu 2004 m. 87 kvartalo Detaliojo plano sprendiniais pėsčiųjų patekimas į senojo Kėdainių miesto uostą numatomas Uosto g. ir pirmuoju Skongalio skersgatviu, krantinę pritaikant mišriam pėsčiųjų-dviračių judėjimui. Rekonstruojama dviračių tako atkarpa atskiriama nuo esamo uosto dalies, uostą pritaikant tik pėsčiųjų

ETAPAS: PP	AIŠKINAMASIS RAŠTAS	EFI-2107-01-TDP-PP-AR	LAPAS	LAPŲ
			6	7

srautų judėjimui (Žiur. PP brėžinių dalį B-06). Projektiniais sprendiniais numatoma pratęsti esamą grindinio dangą (pėsčiųjų taką) iki rekonstruojamo dviračių-pėsčiųjų tako. Atkarpų jungiančių esamą uostą ardymo darbai numatomi atskiru projektu. Rekonstrukcijos metu mažosios architektūros elementai nenumatomi.

2.2. Eismo organizavimas

Saugus eismas bus užtikrinamas vadovaujantis „Kelio ženklų įrengimo ir vertikaliojo ženklinimo taisyklės“, bei „Kelių horizontaliojo ženklinimo taisyklės“.

2.3. Dangos konstrukcijos parinkimas

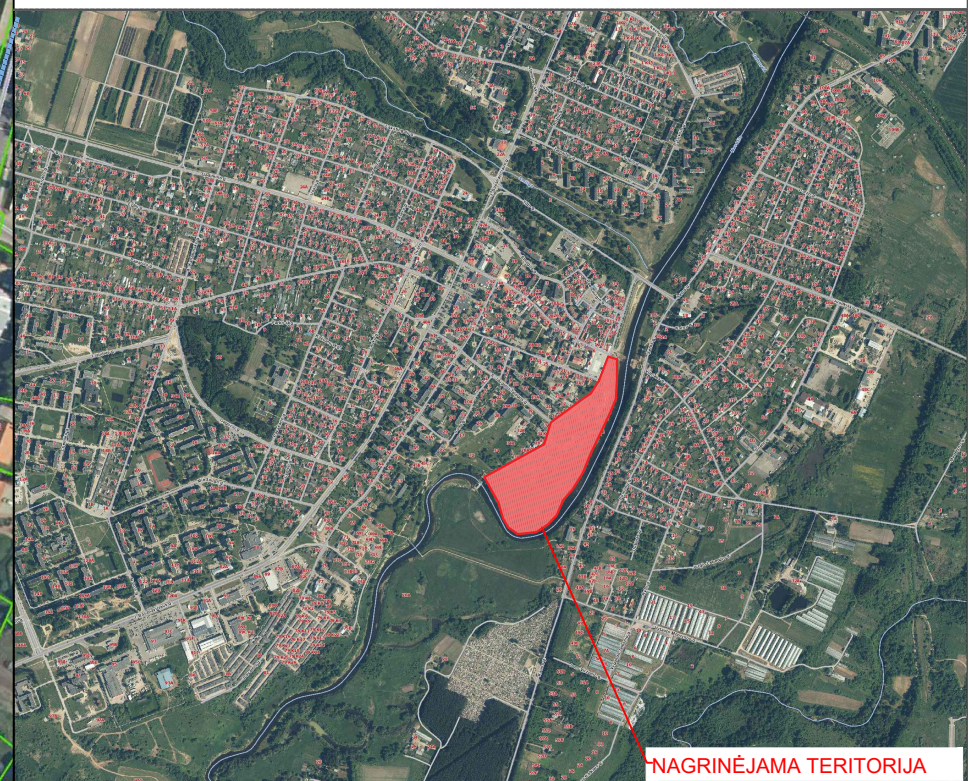
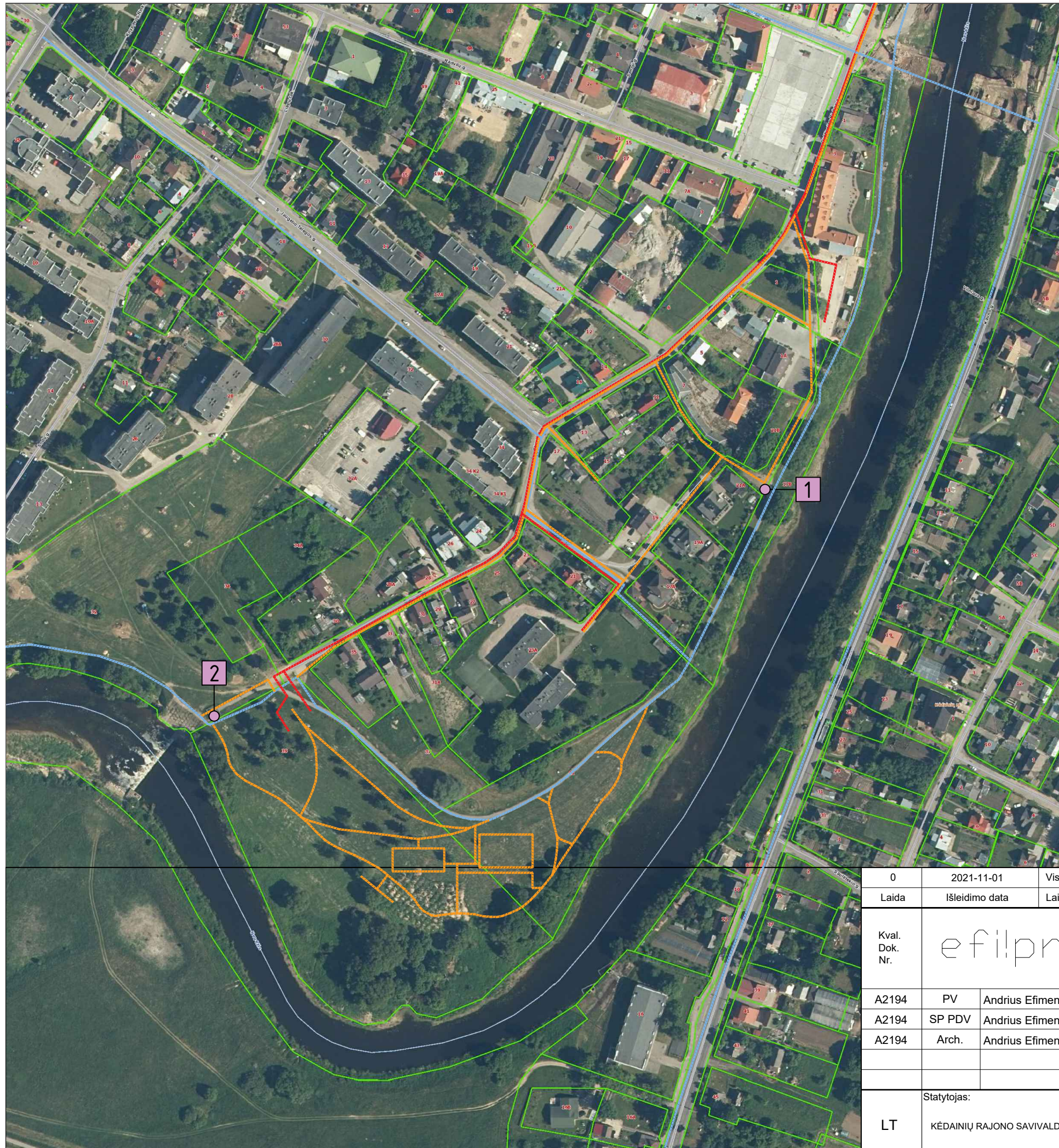
Numatoma danga pėsčiųjų – dviračių take – pilkas asfaltas, pėsčiųjų take – akmenų grindinys. Tikslūs dangų konstrukcijų parinkimai detalizuojami techninio projekto metu, remiantis KPT SDK

Būtina laikytis tvarkymo ir švaros taisyklių: užtikrinti, kad statybos vietoje būtų palaikoma švara ir tvarka, atitinkanti higienos normų reikalavimus, prižiūrėti statybos aikštes ir įvažiuojamuosius kelius į jas, transporto priemonės naudoti taip, kad nebūtų teršiamos gatvės. Vykdamas statinių statybos ir griovimo, žemės kasimo ir sklypo lyginimo darbus privaloma organizuoti išvažiuojančių automobilių ratų nuvalymą ir (ar) nuplovimą tam, kad purvas nuo automobilių ratų nebūtų paskleidžiamas gatvėse ir jos nebūtų teršiamos.

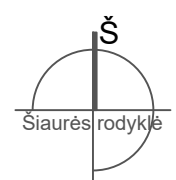
ETAPAS: PP	AIŠKINAMASIS RAŠTAS	EFI-2107-01-TDP-PP-AR	LAPAS	LAPŲ
			7	7

REZISTENTŲ PAMINKLINIO AKMENS PRIEIGŲ SKONGALIO G. 32 KĖDAINIŲ M. IR DVIRAČIŲ TAKO NUO REZISTENTŲ PAMINKLINIO AKMENS IKI SENOJO KĖDAINIŲ MIESTO UOSTO NEVĖŽIO DEŠINIAJAME KRANTE SKONGALIO G. 17B KĖDAINIŲ M., REKONSTRAVIMO PROJEKTAS. **PROJEKTINIAI PASIŪLYMAI**

**GRAFINĖ DALIS
BRĖŽINIAI**




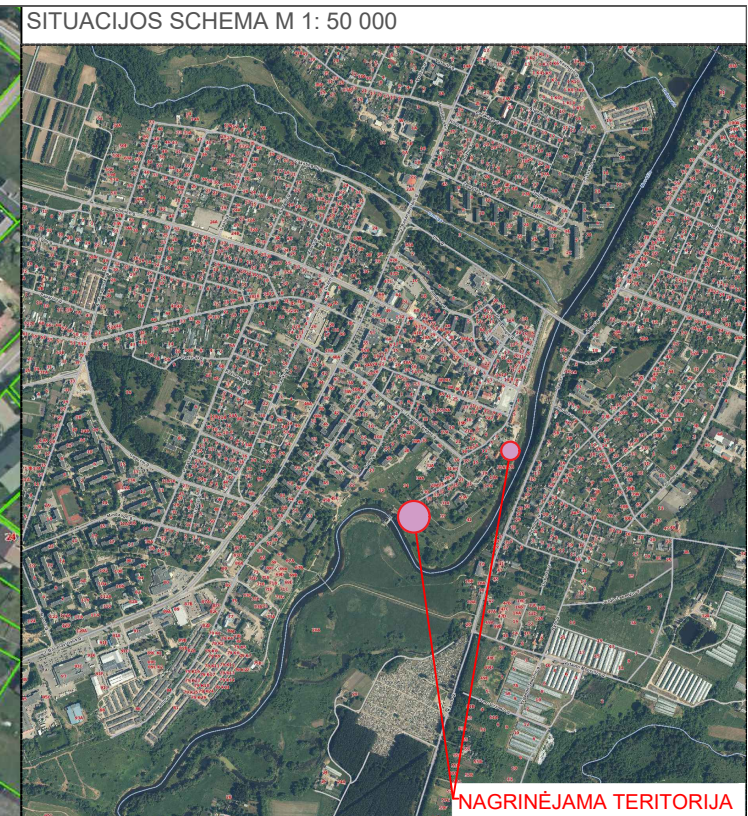
NAGRINĖJAMA TERITORIJA



SUTARTINIAI ŽYMĖJIMAI

	Esamų sklypų ribos
	Dviračių-pėsčiųjų takai
	Pėsčiųjų judėjimo srantai
	Automobilių judėjimo srantai
	Senjo Kėdainių miesto uosto vieta
	Rezistentų paminklinis akmuo

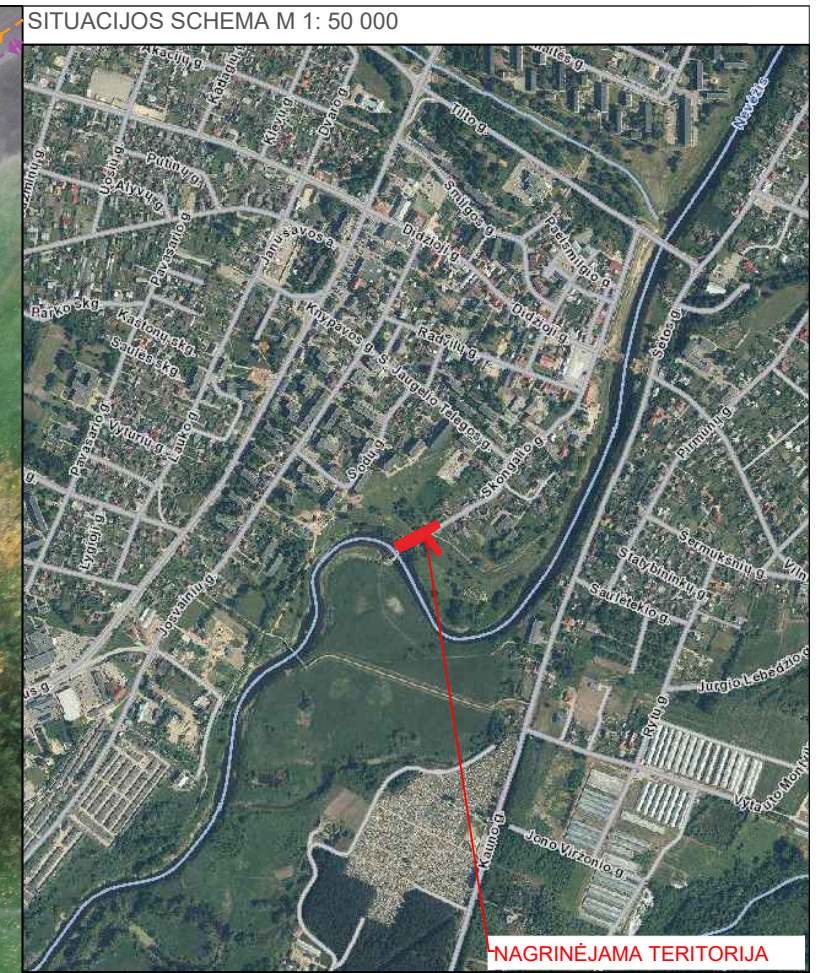

0	2021-11-01	Visuomenės informavimui
Laida	Išleidimo data	Laidos statusas ir keitimo pavadinimas
Kval. Dok. Nr.	UAB "EFI Projektai" Įm. k. 301711656 R. Kalantos g. 30, Kaunas Tel. 8 637 40237	
A2194	PV	Andrius Efimenko
A2194	SP PDV	Andrius Efimenko
A2194	Arch.	Andrius Efimenko
Statinio projekto pavadinimas: REZISTENTŲ PAMINKLINIO AKMENS PRIEIGŲ SKONGALIO G. 32 KĖDAINIŲ M. IR DVIRAČIŲ TAKO NUO REZISTENTŲ PAMINKLINIO AKMENS IKI SENOJO KĖDAINIŲ MIESTO UOSTO NEVĖŽIO DEŠINIAJAME KRANTE SKONGALIO G. 17B KĖDAINIŲ M., REKONSTRAVIMO PROJEKTAS. PROJEKTTINIAI PASIŪLYMAI		Statinio Nr. ir pavadinimas: [12] KITOS PASKIRTIES INŽINERINIAI STATINIAI (PAMINKLINIO AKMENS PRIEIGOS) [8.1] SUSISIEKIMO KOMUNIKACIJOS (DVIRAČIŲ TAKAS)
Statinio Nr. ir pavadinimas: [12] KITOS PASKIRTIES INŽINERINIAI STATINIAI (PAMINKLINIO AKMENS PRIEIGOS) [8.1] SUSISIEKIMO KOMUNIKACIJOS (DVIRAČIŲ TAKAS)		Dokumento pavadinimas: TERITORIJOS ŠALIA SKONGALIO MEMORIALINIO AKMENS IR SENOJO KĖDAINIŲ UOSTO AUTOMOBILIŲ, PĖSČIŲJŲ, DVIRAČIŲ SRAUTŲ JUDĖJIMO SCHEMA (Remiantis 2004 m. 87 kvartalo Detaliojo plano sprendimais) M 1:5000
LT	Statytojas: KĖDAINIŲ RAJONO SAVIVALDYBĖS ADMINISTRACIJA	EFI-2107-01-TDP-PP-SP_B-01
		Lapas
		Lapų
		1
		1



SUTARTINIAI ŽYMĖJIMAI

	Esamų sklypų ribos
	Esamas dviračių-pėsčiųjų takas
	Rekonstruojamas dviračių-pėsčiųjų takas. Ilgis~135.00 m
	Rekonstruojamas dviračių-pėsčiųjų takas. Ilgis~100.00 m
	Rekonstruojamos skongalio paminklinio akmens prieigos. Plotas~680.00 m ²
	1 Senojo Kėdainių miesto uosto vieta
	2 Rezistentų paminklinis akmuo

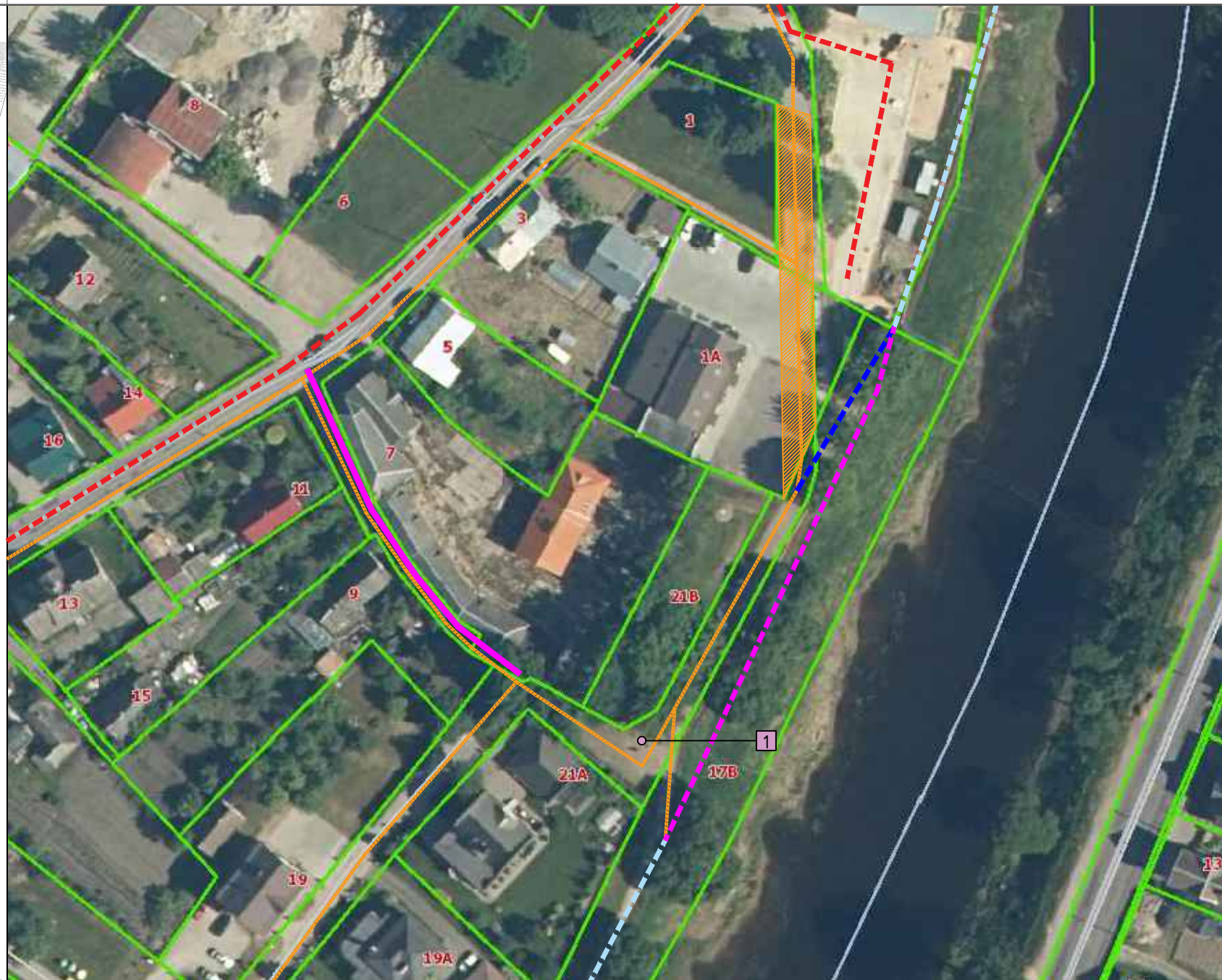
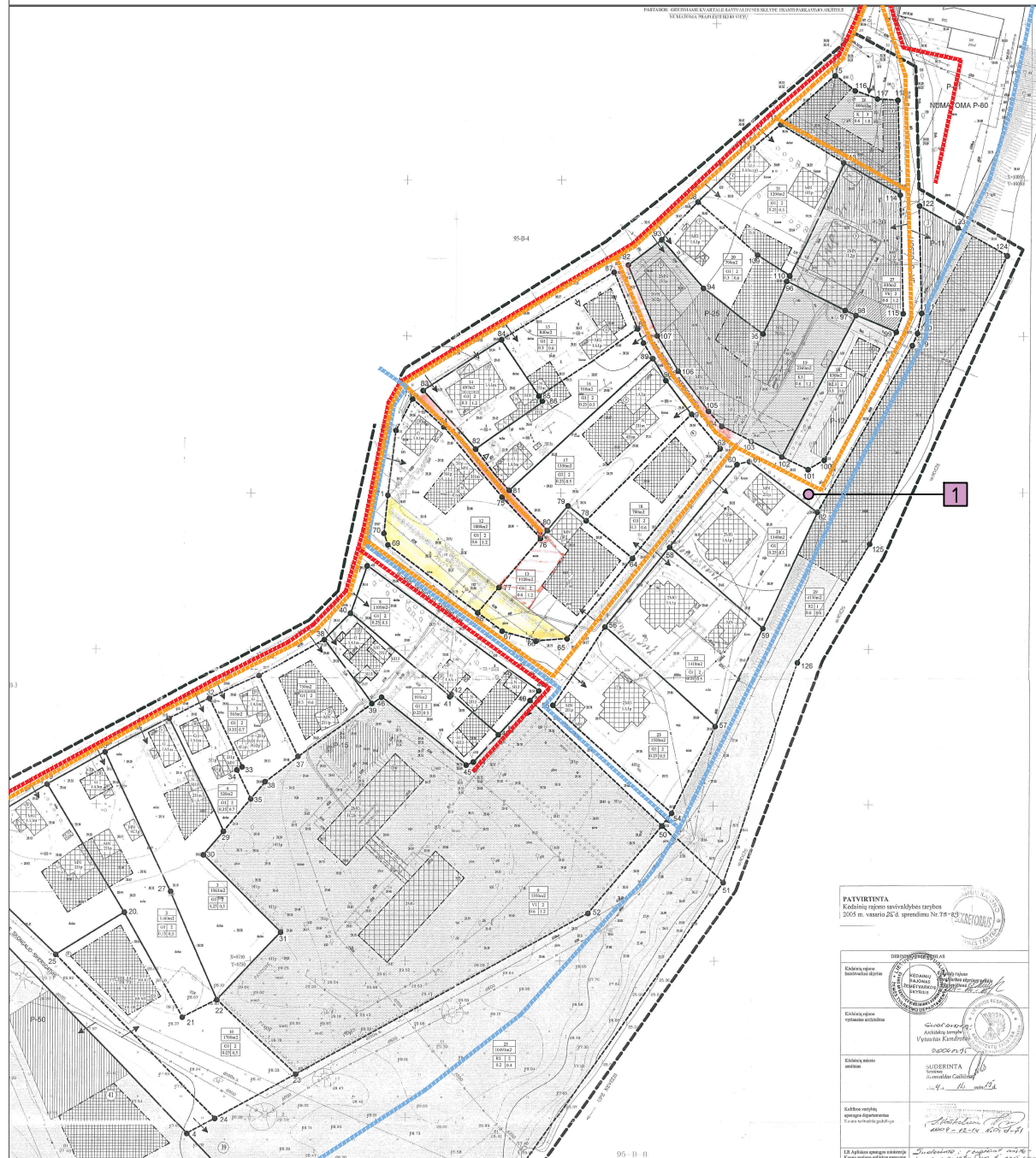
0	2021-11-01	Visuomenės informavimui			
Laida	Išleidimo data	Laidos statusas ir keitimo pavadinimas			
Kval. Dok. Nr.	UAB "EFI Projektai" Įm. k. 301711656 R. Kalantos g. 30, Kaunas Tel. 8 637 40237		Statinio projekto pavadinimas: REZISTENTŲ PAMINKLINIO AKMENS PRIEIGŲ SKONGALIO G. 32 KĖDAINIŲ M. IR DVIRAČIŲ TAKO NUO REZISTENTŲ PAMINKLINIO AKMENS IKI SENOJO KĖDAINIŲ MIESTO UOSTO NEVĖŽIO DEŠINIAJAME KRANTE SKONGALIO G. 17B KĖDAINIŲ M., REKONSTRAVIMO PROJEKTAS. PROJEKTINIAI PASIŪLYMAI Statinio Nr. ir pavadinimas: [12] KITOS PASKIRTIES INŽINERINIAI STATINIAI (PAMINKLINIO AKMENS PRIEIGOS) [8.1] SUSISIEKIMO KOMUNIKACIJOS (DVIRAČIŲ TAKAS)		
A2194	PV	Andrius Efimenko	Dokumento pavadinimas: TERITORIJOS ŠALIA SKONGALIO MEMORIALINIO AKMENS IR SENOJO KĖDAINIŲ UOSTO TERITORIJOS IR TAKŲ REKONSTRUKCIJOS RIBŲ SCHEMA		
A2194	SP PDV	Andrius Efimenko			
A2194	Arch.	Andrius Efimenko			
LT	Statytojas: KĖDAINIŲ RAJONO SAVIVALDYBĖS ADMINISTRACIJA		EFI-2107-01-TDP-PP-SP_B-02	Lapas 1	Lapų 1



SUTARTINIAI ŽYMĖJIMAI

	Pėsčiųjų judėjimo srautai
	Dviračių judėjimo srautai
	Automobilių transporto judėjimo srautai
	Rekonstruojamos memorialinio akmens teritorijos riba
	Rezistentų paminklinis akmuo

0	2021-11-01	Visuomenės informavimui		
Laida	Išleidimo data	Laidos statusas ir keitimo pavadinimas		
Kval. Dok. Nr.	UAB "EFI Projektai" Įm. k. 301711656 R. Kalantos g. 30, Kaunas Tel. 8 637 40237		Statinio projekto pavadinimas: REZISTENTŲ PAMINKLINIO AKMENS PRIEIGŲ SKONGALIO G. 32 KĖDAINIŲ M. IR DVIRAČIŲ TAKO NUO REZISTENTŲ PAMINKLINIO AKMENS IKI SENOJO KĖDAINIŲ MIESTO UOSTO NEVĖŽIO DEŠINIAJAME KRANTE SKONGALIO G. 17B KĖDAINIŲ M., REKONSTRAVIMO PROJEKTAS. PROJEKTINIAI PASIŪLYMAI Statinio Nr. ir pavadinimas: [12] KITOS PASKIRTIES INŽINERINIAI STATINIAI (PAMINKLINIO AKMENS PRIEIGOS) [8.1] SUSISIEKIMO KOMUNIKACIJOS (DVIRAČIŲ TAKAS)	
A2194	PV	Andrius Efimenko	Dokumento pavadinimas: PROJEKTUOJAMŲ DVIRAČIŲ TAKŲ IR PĖSČIŲJŲ JUDĖJIMO SRAUTŲ SCHEMA M 1:20 000	
A2194	SP PDV	Andrius Efimenko		
A2194	Arch.	Andrius Efimenko		
LT	Statytojas: KĖDAINIŲ RAJONO SAVIVALDYBĖS ADMINISTRACIJA		EFI-2107-01-TDP-PP-SP_B-03	Laida 0
				Lapas 1
				Lapų 1

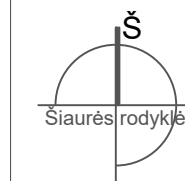


SUTARTINIAI ŽYMĖJIMAI

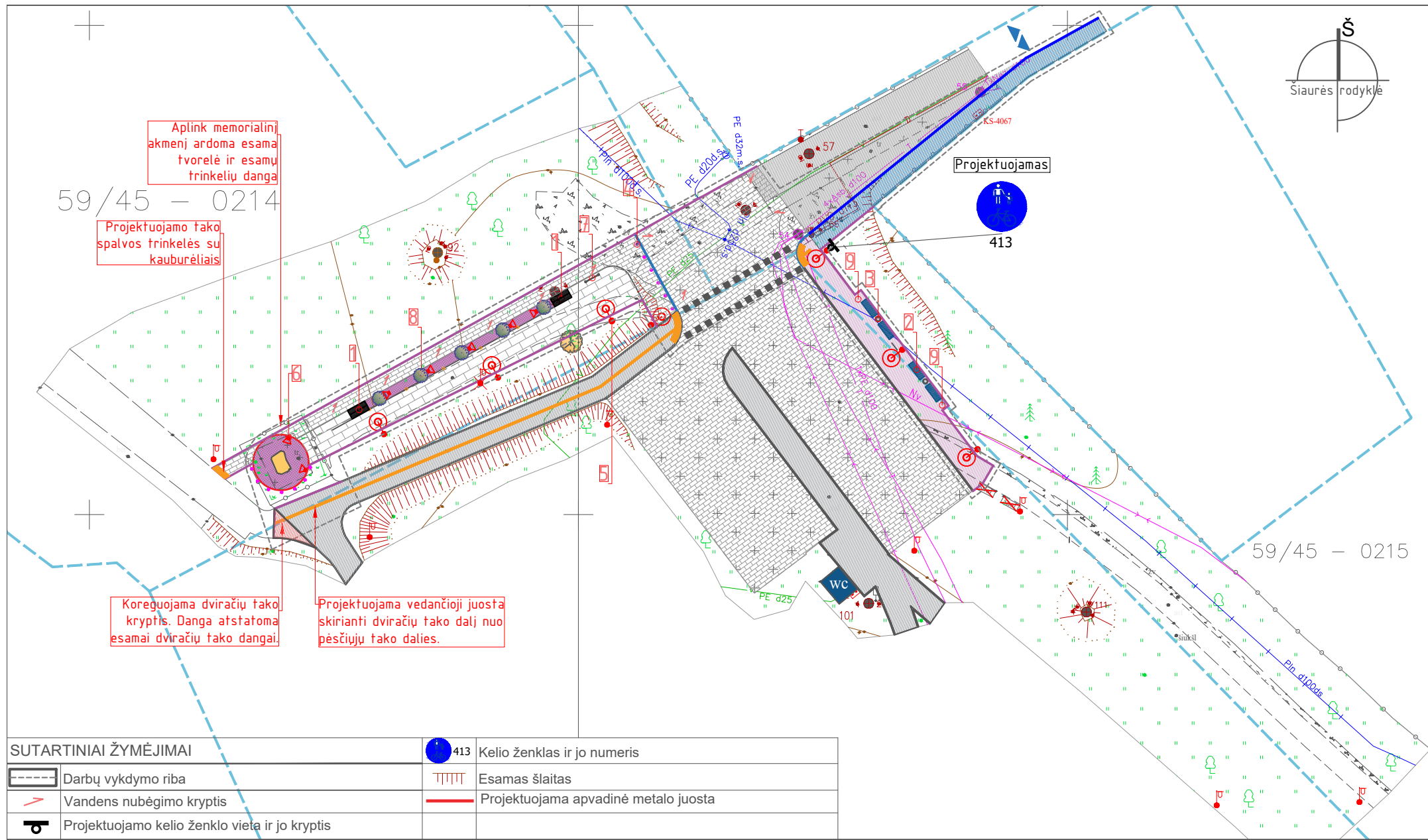
	Sklypų ribos
	(Remiantis 2004 m. 87 kvartalo Detaliojo plano sprendiniais) numatyti automobilių-pėsčiųjų judėjimo srautai
	(Remiantis 2004 m. 87 kvartalo Detaliojo plano sprendiniais) numatyti pėsčiųjų judėjimo srautai
	(Remiantis 2004 m. 87 kvartalo Detaliojo plano sprendiniais) numatyti dviračių judėjimo srautai

SUTARTINIAI ŽYMĖJIMAI

	Esamų sklypų ribos		(Remiantis 2004 m. 87 kvartalo Detaliojo plano sprendiniais) Koreguojama Uosto gatvės linijos atkarpa
	Pėsčiųjų judėjimo srautai		(Remiantis 2004 m. 87 kvartalo Detaliojo plano sprendiniais) Atnaujinama pirmoji Skongalio skersgatvio atkarpa
	Esamas pėsčiųjų-dviračių takas		Projektuojama pėsčiųjų-dviračių tako atkarpa
	Rekonstruojama dviračių-pėsčiųjų tako trasos dalis		1 Senojo Kėdainių miesto uosto vieta



0	2021-11-01	Visuomenės informavimui
Laida	Išleidimo data	Laidos statusas ir keitimo pavadinimas
Kval. Dok. Nr.	UAB "EFI Projektai" Įm. k. 301711656 R. Kalantos g. 30, Kaunas Tel. 8 637 40237	
A2194	PV	Andrius Efimenko
A2194	SP PDV	Andrius Efimenko
A2194	Arch.	Andrius Efimenko
Statinio projekto pavadinimas: REZISTENTŲ PAMINKLINIO AKMENS PRIEIGŲ SKONGALIO G. 32 KĖDAINIŲ M. IR DVIRAČIŲ TAKO NUO REZISTENTŲ PAMINKLINIO AKMENS IKI SENOJO KĖDAINIŲ MIESTO UOSTO NEVĖŽIO DEŠINIAJAME KRANTE SKONGALIO G. 17B KĖDAINIŲ M., REKONSTRAVIMO PROJEKTAS. PROJEKTINIAI PASIŪLYMAI Statinio Nr. ir pavadinimas: [12] KITOS PASKIRTIES INŽINERINIAI STATINIAI (PAMINKLINIO AKMENS PRIEIGOS) [8.1] SUSISIEKIMO KOMUNIKACIJOS (DVIRAČIŲ TAKAS)		
Dokumento pavadinimas: SENOJO KĖDAINIŲ UOSTO AUTOMOBILIŲ, PĖSČIŪJŲ, DVIRAČIŲ SRAUTŲ JUDĖJIMO SCHEMA (Remiantis 2004 m. 87 kvartalo Detaliojo plano sprendiniais) M 1:1000		
LT	Statytojas: KĖDAINIŲ RAJONO SAVIVALDYBĖS ADMINISTRACIJA	EFI-2107-01-TDP-PP-SP_B-04
		Lapas
		Lapų
		1
		1

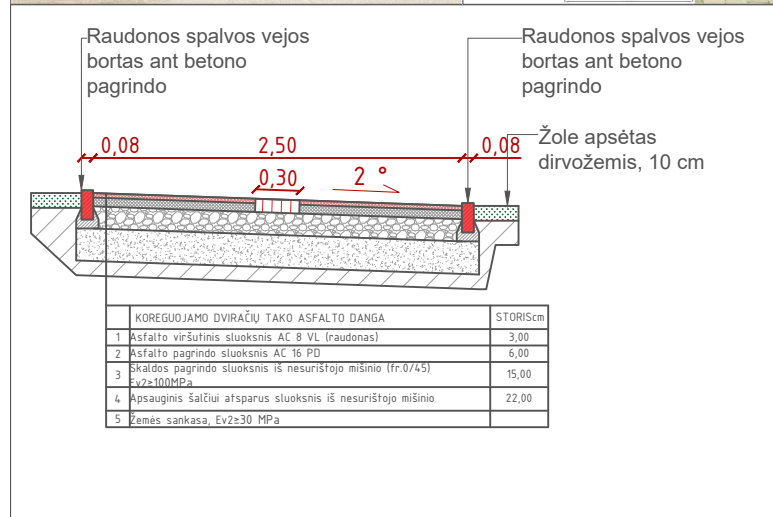


SUTARTINIAI ŽYMĖJIMAI

	Registruotų sklypų ribos
	Memorialinis akmuo
	Projektuojama skaldyto granito trinkelė danga 51.00 m ²
	Projektuojama esama aut. aikštelės danga 86.00 m ²
	Didesnio gabarito lauko plytelės (modelis tikslinamas TS dalyje)
	Esama asfalto danga
	Projektuojama asfalto danga 71.75 m ²
	Ardoma asfalto danga 5.10 m ²
	Projektuojama dviračių danga esamai parko (tikslinti) 83.48 m ²
	Projektuojama asfalto dviračių danga (AC 8 VL) raudona 5.85 m ²
	Projektuojama betoninių trinkelė danga (tikslinti) 66.02 m ²
	Projektuojami įspėjamieji paviršiai
	Projektuojami 15 cm betoniniai kelio bortai (1000-150-300)
	Projektuojami 8 cm betoniniai vejos bortai (1000-80-200)
	Projektuojami 15 cm sužeminti betoniniai kelio bortai (1000-150-200)
	Esami 15 cm betoniniai bortai (1000-150-200)
	Projektuojami atitvėrimo stulpeliai
	Projektuojama dviračių perėja
	Projektuojami grindiniai/kryptiniai lauko šviestuvai
	Projektuojamas lauko šviestuvai (esamų parko stulpų modelio)
	Demontuojami lauko šviestuvai
	Projektuojami lauko suoliukai
	Demontuojami lauko suoliukai
	Projektuojamos šiukšlėdėžės analogiškos esamoms
	Įvažiavimai į sklypą
	Esama pieva
	Sodinami mažaūgiai medžiai
	Esami medžiai

SUTARTINIAI ŽYMĖJIMAI

	413 Kelio ženklas ir jo numeris
	Darbu vykdyto riba
	Vandens nubėgimo kryptis
	Projektuojamo kelio ženklo vieta ir jo kryptis
	Projektuojama apvadinė metalo juosta
	Esamas šlaitas

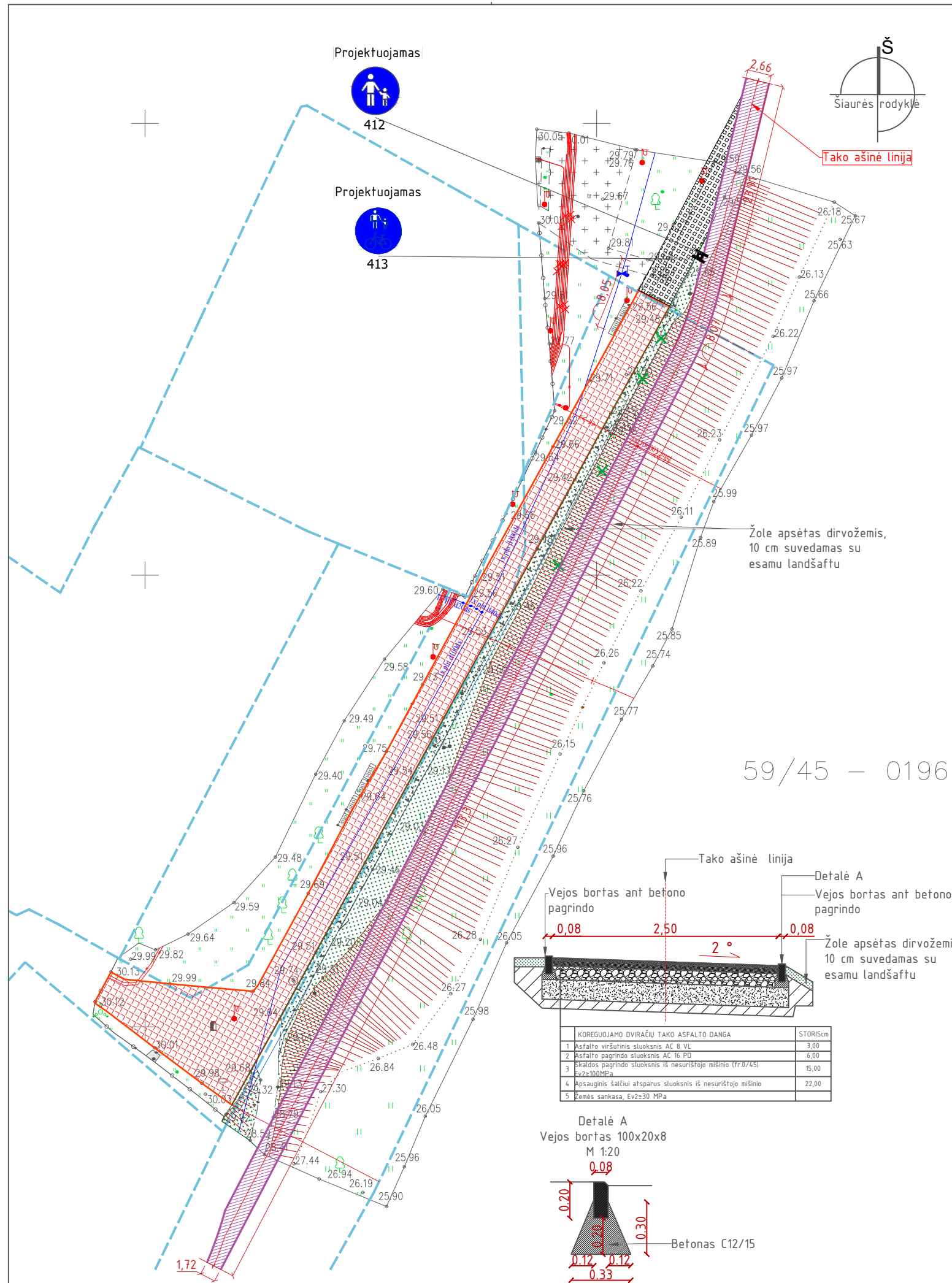


Alternatyva siūlomiems gaminiams

PASTABOS

- Be projektuotojų pritarimo keisti sprendinius griežtai draudžiama. Atliekant korekcijas ar iškilus klausimams būtina tartis su projekto autoriais.
- Visi išmatavimai pateikti metrais.
- Matmenis tikslinti vietoje
- Naujai projektuojamų takų dangos turi sutapti su prijungtų esamų takų dangų paviršiais.

0	2021-11-01	Visuomenės informavimui
Laida	Išleidimo data	Laidos statusas ir keitimo pavadinimas
Kval. Dok. Nr.	UAB "EFI Projektai" Įm. k. 301711656 R. Kalantos g. 30, Kaunas Tel. 8 637 40237	
A2194	PV	Andrius Efimenko
A2194	SP PDV	Andrius Efimenko
A2194	Arch.	Andrius Efimenko
Statinio projekto pavadinimas: REZISTENTŲ PAMINKLINIO AKMENS PRIEIGŲ SKONGALIO G. 32 KĖDAINIŲ M. IR DVIRAČIŲ TAKO NUO REZISTENTŲ PAMINKLINIO AKMENS IKI SENOJO KĖDAINIŲ MIESTO UOSTO NEVĖŽIO DEŠINIAJAME KRANTE SKONGALIO G. 17B KĖDAINIŲ M., REKONSTRAVIMO PROJEKTAS. PROJEKTINIAI PASIŪLYMAI Statinio Nr. ir pavadinimas: [12] KITOS PASKIRTIES INŽINERINIAI STATINIAI (PAMINKLINIO AKMENS PRIEIGOS) [8.1] SUSISIEKIMO KOMUNIKACIJOS (DVIRAČIŲ TAKAS)		
Dokumento pavadinimas:		Laida
SKLYPO SUTVARKYMO PLANAS M 1:500		0
Statytojas:		Lapas
LT	KĖDAINIŲ RAJONO SAVIVALDYBĖS ADMINISTRACIJA	Lapų
EFI-2107-01-TDP-PP-SP_B-05		1 1



SITUACIJOS SCHEMA M 1: 5000



SUTARTINIAI ŽYMĖJIMAI

	Registruotų sklypų ribos
	Senojo Kėdainių miesto uosto memorialinis akmuo
	Esamas senąjį Kėdainių miesto uostą žymintis akmenų grindinys
	Projektuojamas senąjį Kėdainių miesto uostą žymintis akmenų grindinys
	Numatoma veja
	Projektuojama asfalto dviračių tako atkarpa 145,24 m ²
	Naikinami invaziniai medžiai (uoselapiai klevai)
	Projektuojamo kelio ženklo vieta ir jo kryptis
	413 Kelio ženklas ir jo numeris

PASTABOS

- Be projektuotojų pritarimo keisti sprendinius griežtai draudžiama. Atliekant korekcijas ar iškilus klausimams būtina tartis su projekto autoriais.
- Visi išmatavimai pateikti metrais.
- Matmenis tikslinti vietoje
- Naujai projektuojamų takų dangos turi sutapti su prijungtų esamų takų dangų paviršiais.

Pastaba: požeminiai tinklai vaizduojami pagal institucijų valdomų požeminių tinklų atsiųstus duomenis, todėl geodezininkas už jas plane neatsako.

Užsakovas: UAB "EFI Projektai"

Objektas		Skongalio g. Nr.21B, Kėdainiai, Kėdainių m. sen., Kėdainių r. sav.		
Koordinacių sistema: LKS-94		Aukščių sistema: LAS07		
Geodezininkas	Kvalifikacijos pažymėjimo Nr. 1GKV-694			
	Vardas ir Pavardė	Parašas	Data	
	M. Laužinskas		2021 10	
0	2021-11-01	Visuomenės informavimui		
Laida	Išleidimo data	Laidos statusas ir keitimo pavadinimas		
Kval. Dok. Nr.			UAB "EFI Projektai" Įm. k. 301711656 R. Kalantos g. 30, Kaunas Tel. 8 637 40237	
	Statinio projekto pavadinimas: REZISTENTŲ PAMINKLINIO AKMENS PRIEIGŲ SKONGALIO G. 32 KĖDAINIŲ M. IR DVIRAČIŲ TAKO NUO REZISTENTŲ PAMINKLINIO AKMENS IKI SENOJO KĖDAINIŲ MIESTO UOSTO NEVĖŽIO DEŠINIAJAME KRANTE SKONGALIO G. 17B KĖDAINIŲ M., REKONSTRAVIMO PROJEKTAS. PROJEKTINIAI PASIŪLYMAI			
A2194	PV	Andrius Efimenko	Statinio Nr. ir pavadinimas: [12] KITOS PASKIRTIES INŽINERINIAI STATINIAI (PAMINKLINIO AKMENS PRIEIGOS) [8.1] SUSISIEKIMO KOMUNIKACIJOS (DVIRAČIŲ TAKAS)	
A2194	SP PDV	Andrius Efimenko	Dokumento pavadinimas: SKLYPO SUTVARKYMO PLANAS M 1:500 DVIRAČIŲ TAKAS	
A2194	Arch.	Andrius Efimenko		
LT	Statytojas:	KĖDAINIŲ RAJONO SAVIVALDYBĖS ADMINISTRACIJA	EFI-2107-01-TDP-PP-SP_B-06	Lapas 1
				Lapų 1