












**GEBENIŲ IR SAUSMEDŽIŲ
GATVIŲ KĖDAINIŲ MIESTO SEN.,
JANUŠAVOS K.,
SPECIALUSIS PLANAS**

SUTARTINIAI ŽENKLAI

- RIBOS, KITI OBJEKTAI
-  DETALIOJO PLANO GALIOJIMO RIBA
 -  (REGISTRUOTŲ ŽEMĖS SKLYPŲ RIBOS (DUOMENYS IS VJ „REGISTRO CENTRO“))
 -  FORMUOJAMŲ GATVIŲ ŽEMĖS SKLYPŲ RIBOS
 -  VAŽIUOJAMOJI DALIS
 -  ŠALKGATVAI, PEŠČIŲ TAKAI KIETA DANGA
 -  VEJA
 -  LAPUOČIAI MEDŽIAI (ESAMI)
 -  SPYGLIUOČIAI MEDŽIAI (ESAMI)
 -  NUMATOMI MEDŽIAI
 -  ESAMI ĮVAŽAVIMAI
 -  NUMATOMI ĮVAŽAVIMAI
- 32** - PERTVARKOMŲ ŽEMĖS SKLYPŲ NR.



PASTABOS:
1. GATVIŲ PŪVIUS ŽR. BRĖŽ. NR. K-3.
2. MATMENYS DUOTI METRAIS.

KTU Architektūros ir statybos institutas			Gebenų ir Sausmedžių gatvių Kėdainių miesto sen., Janušavos k., specialusis planas		
A1397	PV arch.	E. Ramanauskas J. Karaslova			Brėžinio Nr. S-3
GATVIŲ SUTVARKYMO KONCEPCIJA					
M 1:1000					
SPRENDINIŲ KONKRETIZAVIMAS					
Planavimo organizatorius: Kėdainių rajono savivaldybės administracijos direktorius					
	Laida	Lapas	Lapų		
	0	1	1	KAUNAS 2023	