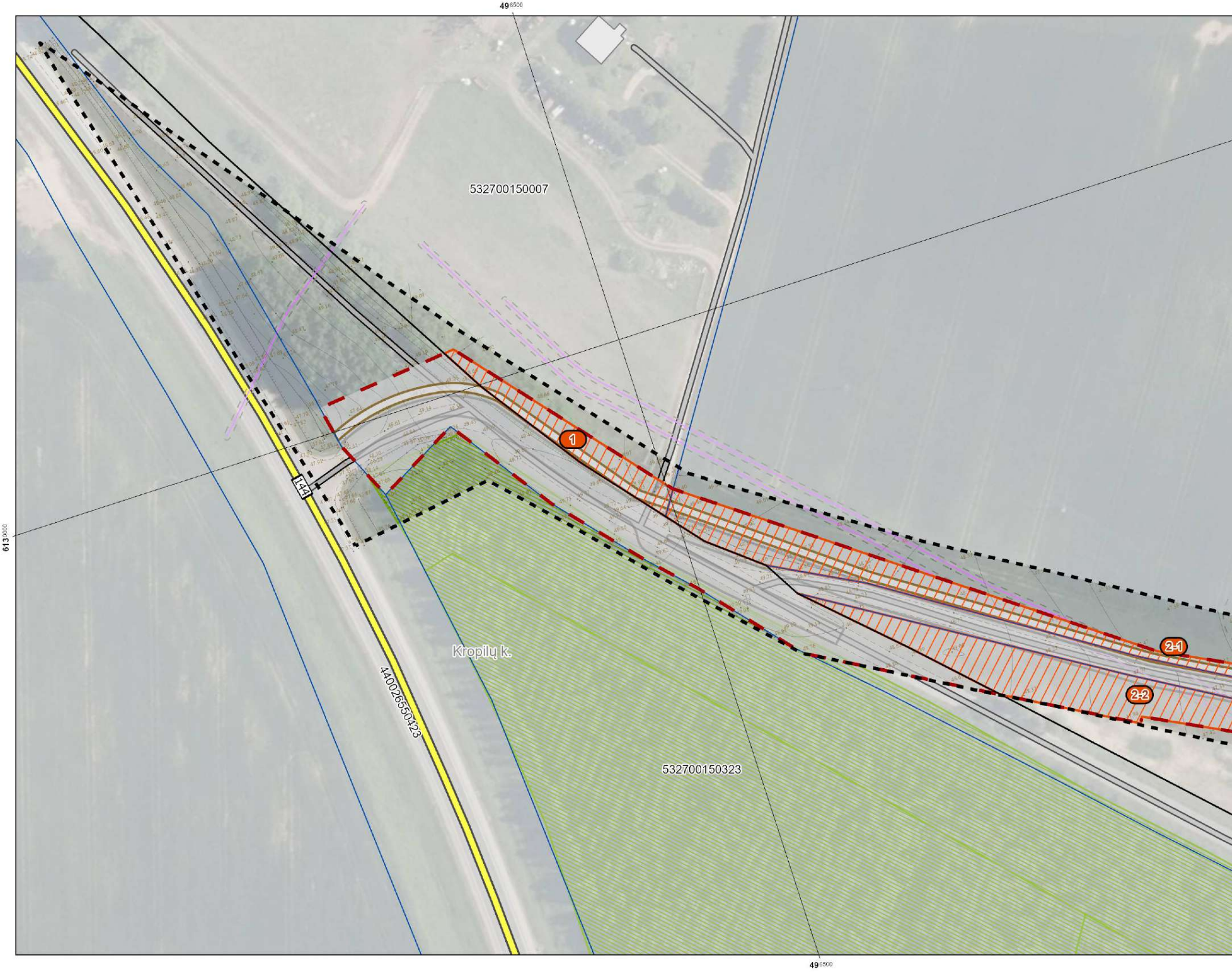
49 6500
532700150007
1
144
613 0000
2-1
2-2
Kropilų k.
440026550423
532700150323
49 6500

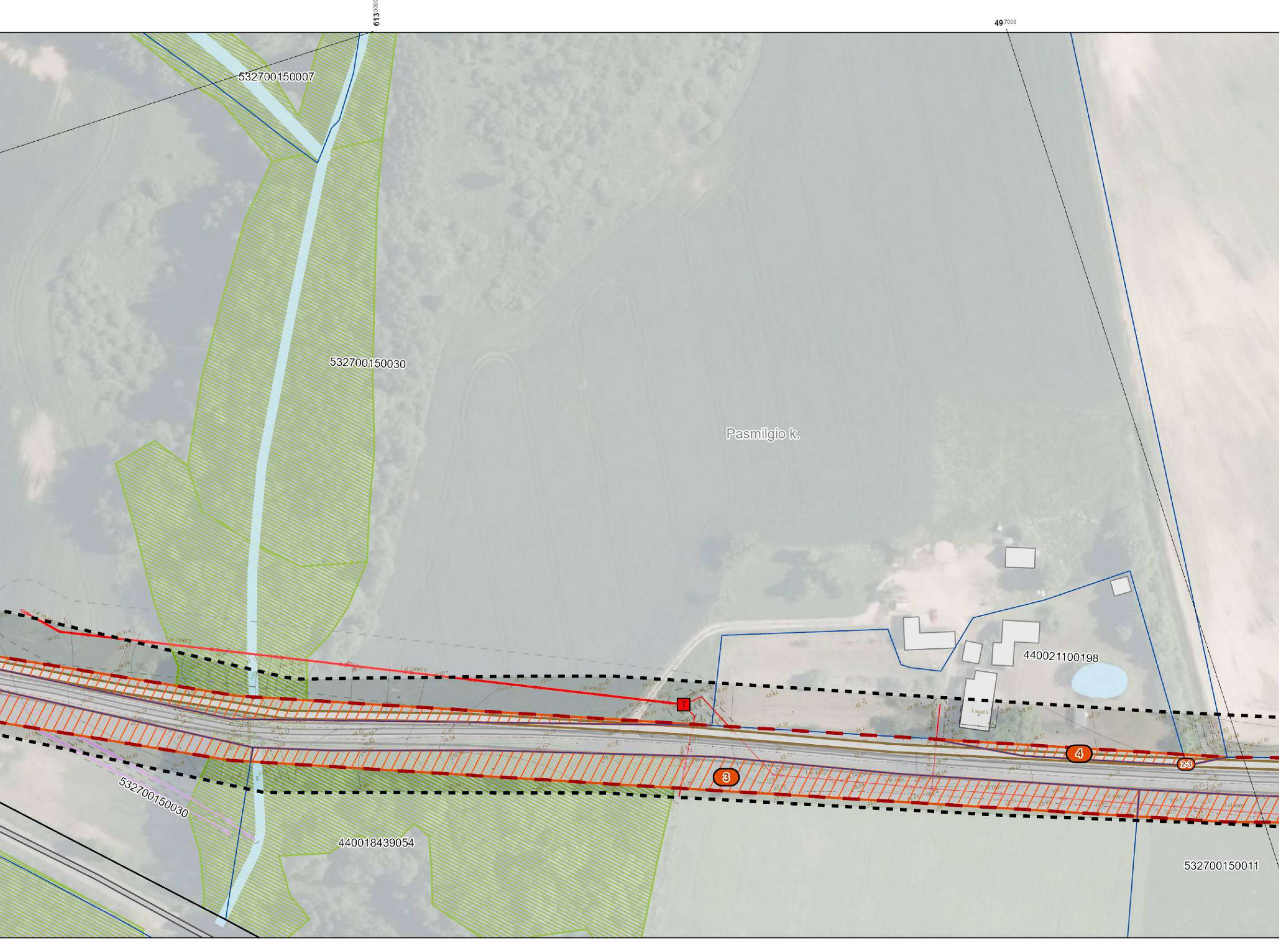
613 0000
49 7000
532700150007
532700150030
Pasmilgio k.
440021100198
T
4
23
3
532700150030
440018439054
532700150011

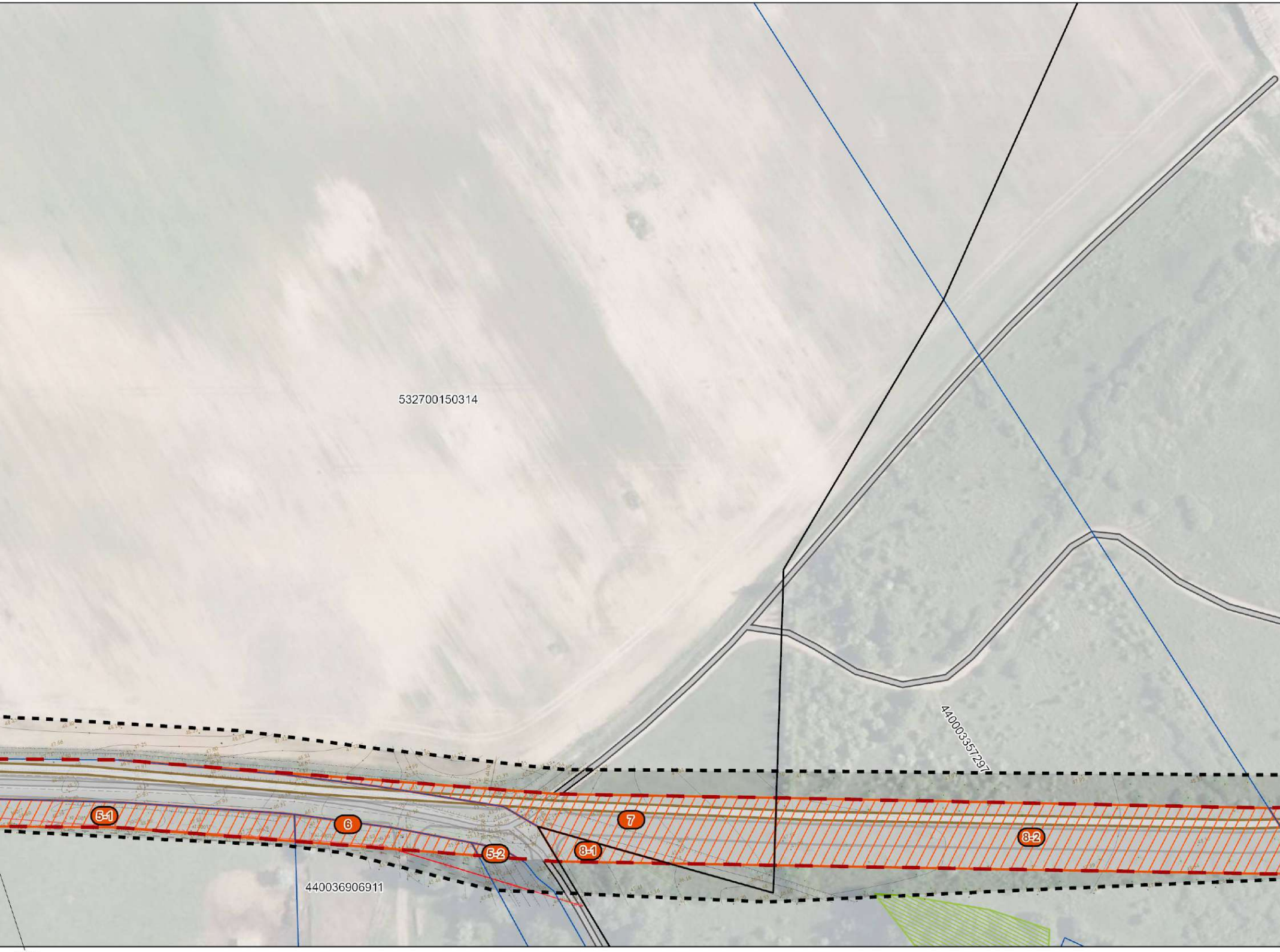
532700150314
440003357297
5-1
6
7
8-2
5-2
8-1
440036906911

49 7000

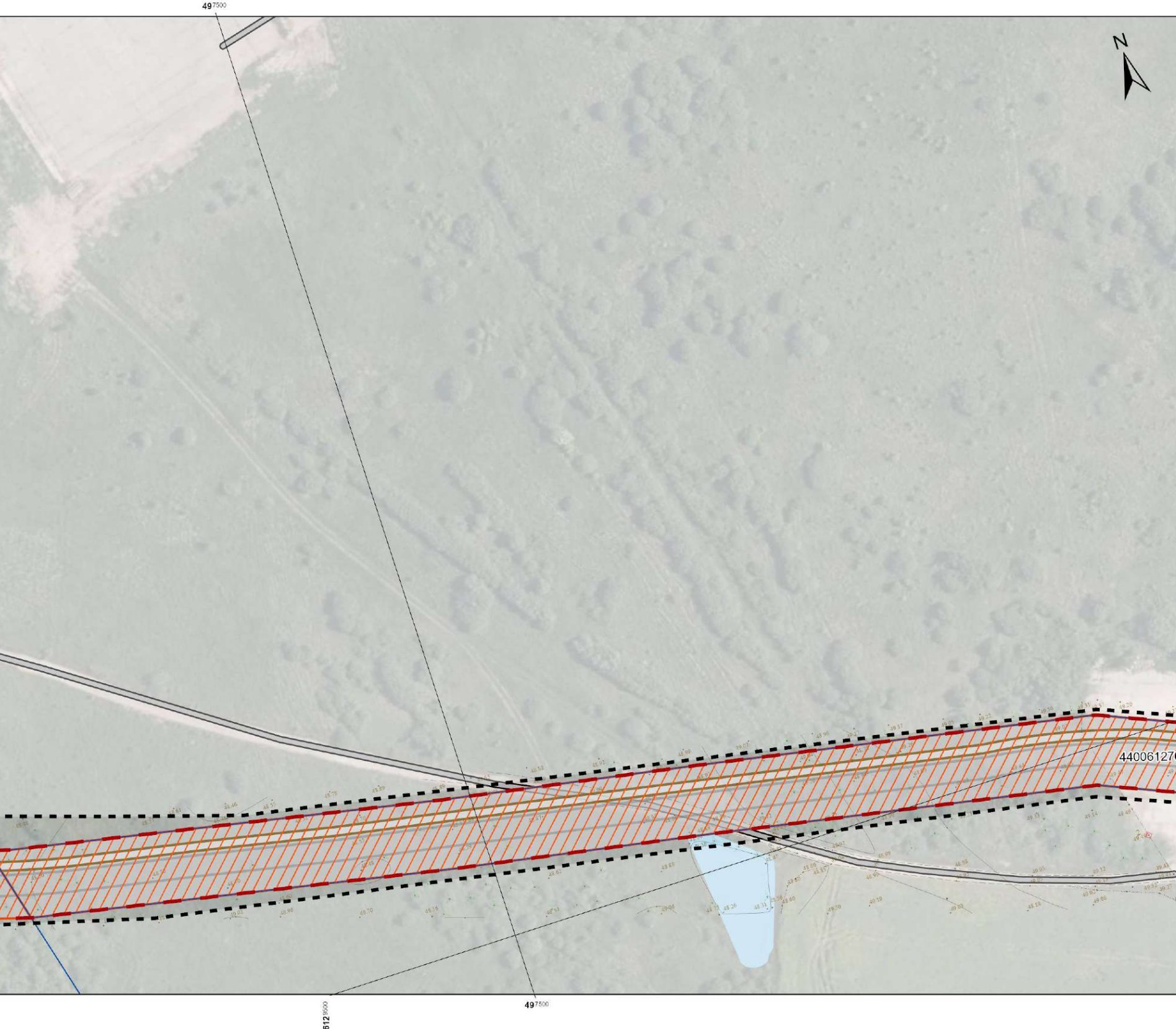
49 7500
N
44006127
49 7500
612 9500

ŽEMĖS SKLYPŲ DALYS, NUMATOMOS PAIMTI VISUOMENĖS POREIKIAMS

Žymuo brėžinyje	Žemės sklypo paskirtis	Žemės sklypo naudojimo būdas	Žemės sklypo unikalus Nr.	Nuosavybės forma	Esamo žemės sklypo plotas pagal NTR, ha	Preliminari žemės sklypo ploto dalis, kuri numatoma panaudoti visuomenės poreikiams, ha	Likutinis žemės sklypo plotas, ha
1	Žemės ūkio	-	532700150007	Privati	44,0199	0,0528	43,9671
2-1	Žemės ūkio	-	532700150030	Privati	13,3500	0,2217	12,9330
2-2		-				0,1929	
2-3		-				0,0023	
3	Žemės ūkio	Kiti žemės ūkio paskirties žemės sklypai	440018439054	Privati	4,7004	0,2251	4,4753
4	Kita (žemės)	Vienbučių ir dvibučių gyvenamųjų pastatų teritorijos	440021100198	Privati	0,5220	0,0220	0,5000
5-1	Žemės ūkio	Kiti žemės ūkio paskirties žemės sklypai	532700150011	Privati	5,8882	0,1047	5,7804
5-2						0,0030	
6	Kita (žemės)	Vienbučių ir dvibučių gyvenamųjų pastatų teritorijos	440036906911	Privati	0,6300	0,0327	0,5973
7	Žemės ūkio	Kiti žemės ūkio paskirties žemės sklypai	532700150314	Privati	22,4275	0,1460	22,2815
8-1	Žemės ūkio	Kiti žemės ūkio paskirties žemės sklypai	440003357297	Privati	3,1387	0,0168	2,8206
8-2						0,3013	
9	Kita (žemės)	Susisiekimo ir inžinerinių tinklų koridorių teritorijos	440061276826	Valstybinė	1,4301	1,4301	0,0000

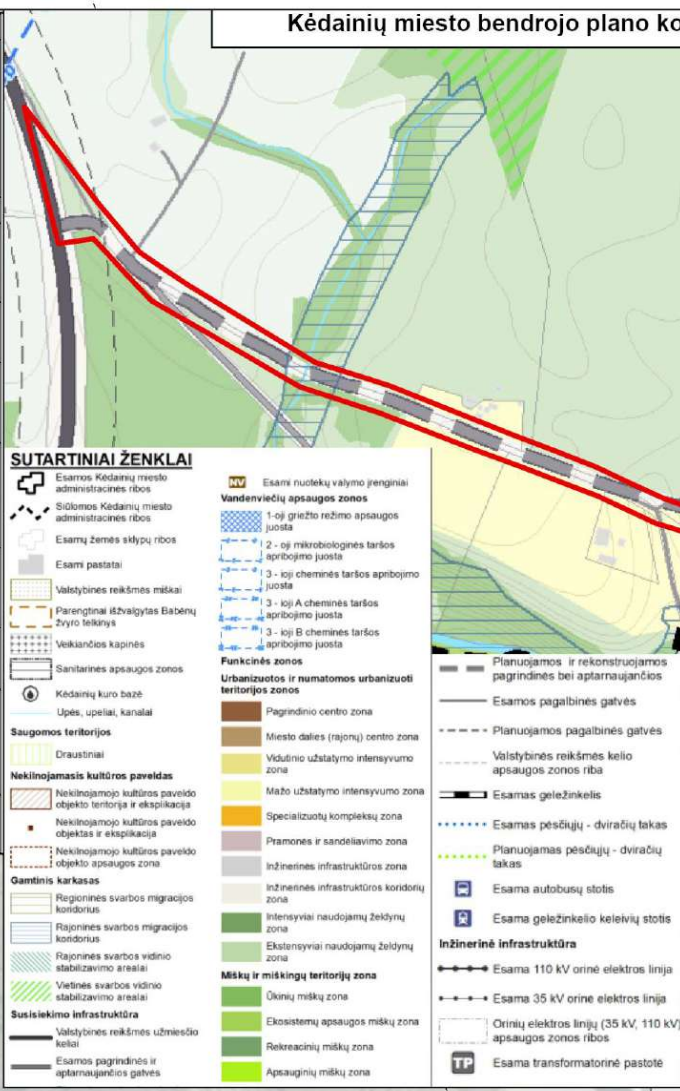
Kėdainių miesto bendrojo plano ko
SUTARTINIAI ŽENKLAI
Esamos Kėdainių miesto administracinės ribos
Siūlomos Kėdainių miesto administracinės ribos
Esamų žemės sklypų ribos
Esami pastatai
Valstybinės reikšmės miškai
Parengtinai išžvalgytas Babėnų žvyro telkinys
Veikiančios kapinės
Sanitarinės apsaugos zonos
Kėdainių kuro bazė
Upės, upeliai, kanalai
Saugomos teritorijos
Draustiniai
Nekilnojamasis kultūros paveldas
Nekilnojamojo kultūros paveldo objekto teritorija ir ekspilikacija
Nekilnojamojo kultūros paveldo objektas ir ekspilikacija
Nekilnojamojo kultūros paveldo objekto apsaugos zona
Gamtinis karkasas
Regioninės svarbos migracijos koridorius
Rajoninės svarbos migracijos koridorius
Rajoninės svarbos vidinio stabilizavimo arealai
Vietinės svarbos vidinio stabilizavimo arealai
Susisiekimo infrastruktūra
Valstybinės reikšmės užmiesčio keliai
Esamos pagrindinės ir aptarnaujančios gatvės
NV
Esami nuotekų valymo įrenginiai
Vandenviečių apsaugos zonos
1-oji griežto režimo apsaugos juosta
2 - oji mikrobiologinės taršos apribojimo juosta
3 - ioji cheminės taršos apribojimo juosta
3 - ioji A cheminės taršos apribojimo juosta
3 - ioji B cheminės taršos apribojimo juosta
Funkcinės zonos
Urbanizuotos ir numatomos urbanizuoti teritorijos zonos
Pagrindinio centro zona
Miesto dalies (rajonų) centro zona
Vidutinio užstatymo intensyvumo zona
Mažo užstatymo intensyvumo zona
Specializuotų kompleksų zona
Pramonės ir sandėliavimo zona
Inžinerinės infrastruktūros zona
Inžinerinės infrastruktūros koridorių zona
Intensyviai naudojamų želdynų zona
Ekstensyviai naudojamų želdynų zona
Miškų ir miškingų teritorijų zona
Ūkinių miškų zona
Ekosistemų apsaugos miškų zona
Rekreacinių miškų zona
Apsauginių miškų zona
Planuojamos ir rekonstruojamos pagrindinės bei aptarnaujančios
Esamos pagalbinės gatvės
Planuojamos pagalbinės gatvės
Valstybinės reikšmės kelio apsaugos zonos riba
Esamas geležinkelis
Esamas pėsčiųjų - dviračių takas
Planuojamas pėsčiųjų - dviračių takas
Esama autobusų stotis
Esama geležinkelio keleivių stotis
Inžinerinė infrastruktūra
Esama 110 kV orinė elektros linija
Esama 35 kV orinė elektros linija
Orinių elektros linijų (35 kV, 110 kV) apsaugos zonos ribos
TP
Esama transformatorinė pastotė

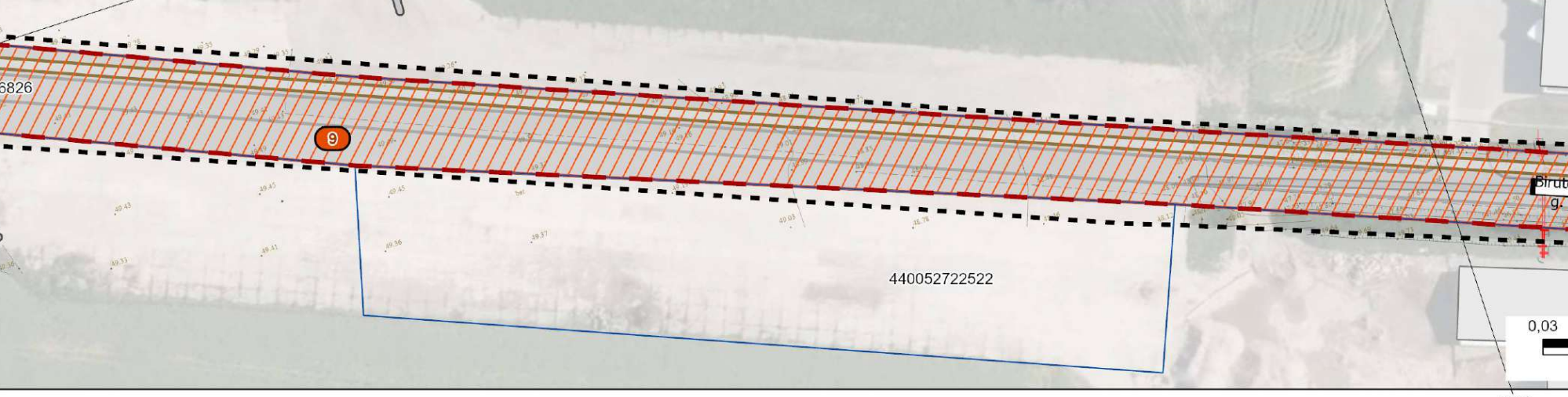
6826
9
440052722522
Birut
g.
0,03
49 8000

oregavimo sprendinių grafinės dalies „Pagrindinis brėžinys" ištrauka

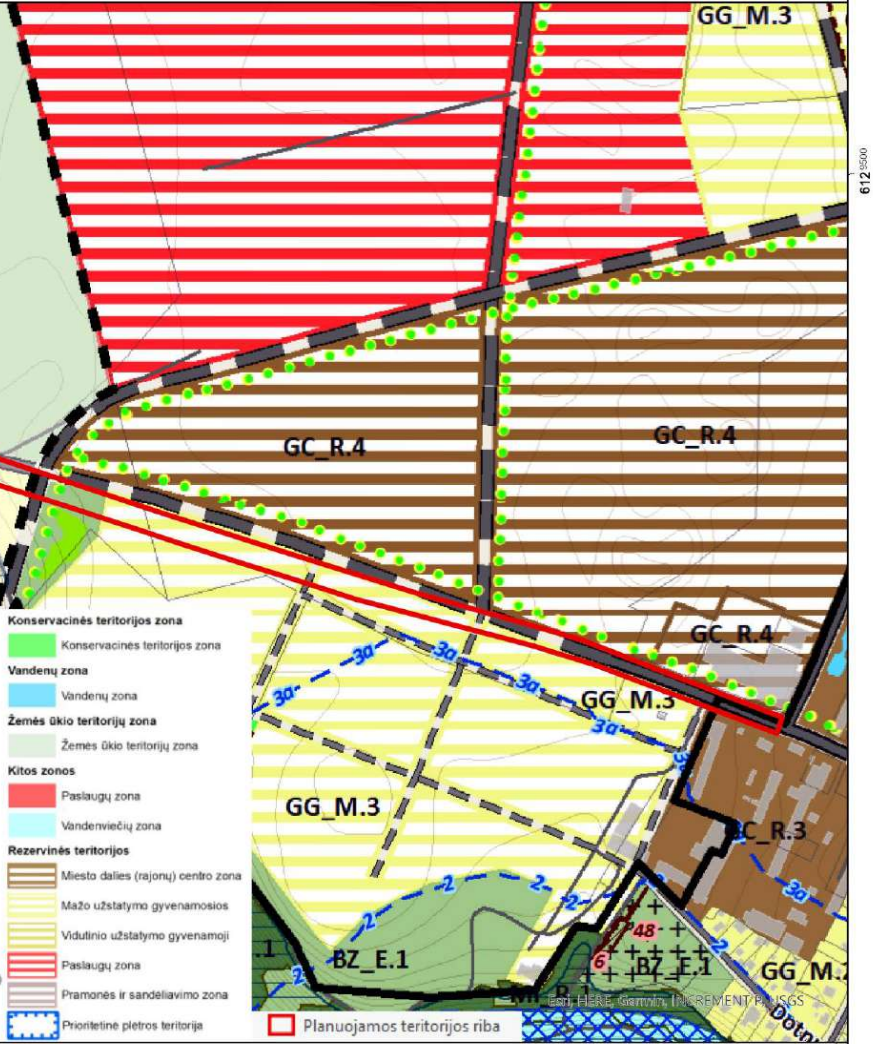
GG_M.3
GC_R.4
GC_R.4
GC_R.4
GG_M.3
GG_M.3
GC_R.3
BZ_E.1
BZ_E.1
GG_M.
3a
2
48
6
612 9500
Esri, HERE, Garmin, INCREMENT P, USGS
Dotn
Konservacinės teritorijos zona
Konservacinės teritorijos zona
Vandenų zona
Vandenų zona
Žemės ūkio teritorijų zona
Žemės ūkio teritorijų zona
Kitos zonos
Paslaugų zona
Vandenviečių zona
Rezervinės teritorijos
Miesto dalies (rajonų) centro zona
Mažo užstatymo gyvenamosios
Vidutinio užstatymo gyvenamoji
Paslaugų zona
Pramonės ir sandėliavimo zona
Prioritetinė plėtros teritorija
Planuojamos teritorijos riba

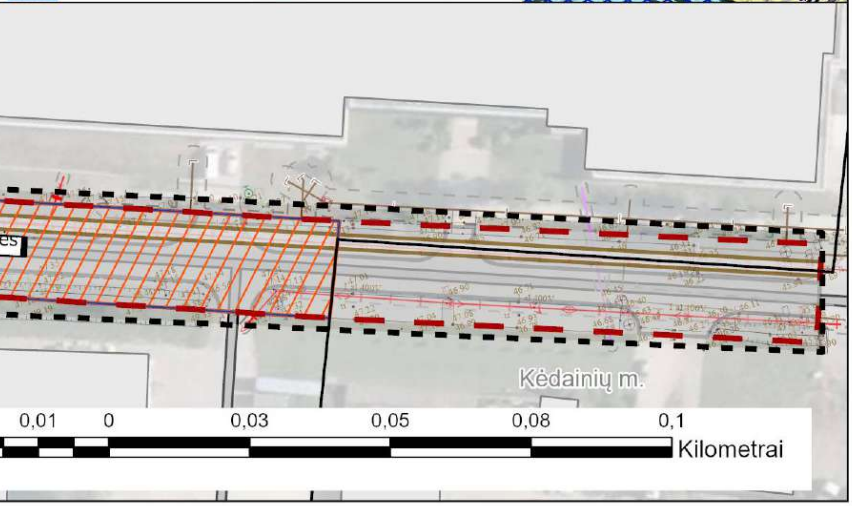
es
Kėdainių m.
0,01
0
0,03
0,05
0,08
0,1
Kilometrai

BIRUTĖS GATVĖS KĖDAINIŲ MIESTO SEN., DAUKŠIŲ K. IR PASMILGIO K., SPECIALUSIS PLANAS

ESAMOS BŪKLĖS ĮVERTINIMAS
PAGRINDINIS BRĖŽINYS
M 1: 1000

SUTARTINIAI ŽYMĖJIMAI

- ⌜ ⌝ Planuojamos teritorijos riba
- ▭ Gyvenamosios vietovės riba

SPECIALIOJO PLANO SPRENDINIAI

- ⌜ ⌝ Susisiekimo komunikacijoms ir inžinerinei infrastruktūrai formuojamo žemės sklypo riba
- ▨ Žemės sklypų dalys, kurias numatoma paimti visuomenės poreikiams, Nr.
- ▭ Planuojamas pėsčiųjų-dviračių takas
- ▭ Preliminari planuojamos gatvės važiuojamoji dalis

ESAMA SUSISIEKIMO INFRASTRUKTŪRA

- ▬ Krašto kelias
- ▬ Vietinės reikšmės kelias/gatvė

ESAMA INŽINERINĖ INFRASTRUKTŪRA

- T Transformatorių pastotė
- — Žemos įtampos (0.4 kV) elektros oro linija
- ┼ Žemos įtampos (0.4 kV) požeminis elektros kabelis
- ┼ Aukštos įtampos (10 kV) požeminis elektros kabelis
- — Aukštos įtampos (10 kV) elektros oro linija
- F Buitinių nuotekų tvarkymo tinklas
- L Paviršinių (lietaus) nuotekų tvarkymo tinklas
- — Elektroninių ryšių tinklas
- ⌜ ⌝ Inžinerinių tinklų apsaugos zonos

MIŠKAI

- ▨ Miškas

KITI ŽYMĖJIMAI

- ▭ Pastatas
- ▭ Vanduo

1994 metų Lietuvos koordinačių sistema LKS-94
KARTOGRAFINIS PAGRINDAS:
1. NŽT Lietuvos Respublikos teritorijos M 1:10 000 skaitmeninis rastrinis ortofotografinis žemėlapis ORT10LT
© Nacionalinė žemės tarnyba prie Aplinkos ministerijos, 2021.
2. Lietuvos Respublikos aplinkos ministerija Georeferencinio pagrindo kadastro duomenys
© Lietuvos Respublikos Aplinkos ministerija, 2024.

DUOMENŲ ŠALTINIAI:
1. REGISTRŲ CENTRAS NT kadastro, Adresų registro duomenys
© Valstybės įmonė Registrų centras, 2024.
2. REGISTRŲ CENTRAS LR miškų valstybės kadastro duomenys
© Valstybės įmonė Registrų centras, 2024.
3. ESO, AB, 2024.
4. VšĮ „Plačiajuostis internetas", 2024.

KVAL. PATV. DOK. NR.	atamis Žirmūnų g. 139, Vilnius Tel. (8-5) 2728334				PLANO PAVADINIMAS Birutės gatvės Kėdainių miesto sen., Daukšių k. ir Pasmilgio k., specialusis planas
TPV 0034	PV	Ž. Grabauskas		2024.09	PLANAVIMO PROCESO STADIJA, BRĖŽINIO PAVADINIMAS SPRENDINIŲ KONKRETIZAVIMAS. PAGRINDINIS BRĖŽINYS. M 1:1000
	Inžinierius	J. Mačiulaitis		2024.09	
KALBOS TRUMP. LT	PLANAVIMO ORGANIZATORIUS KĖDAINIŲ RAJONO SAVIVALDYBĖS ADMINISTRACIJOS DIREKTORIUS				SUTARTIES NR. AT-23T-2166

LAPAS	LAPŲ
1	1