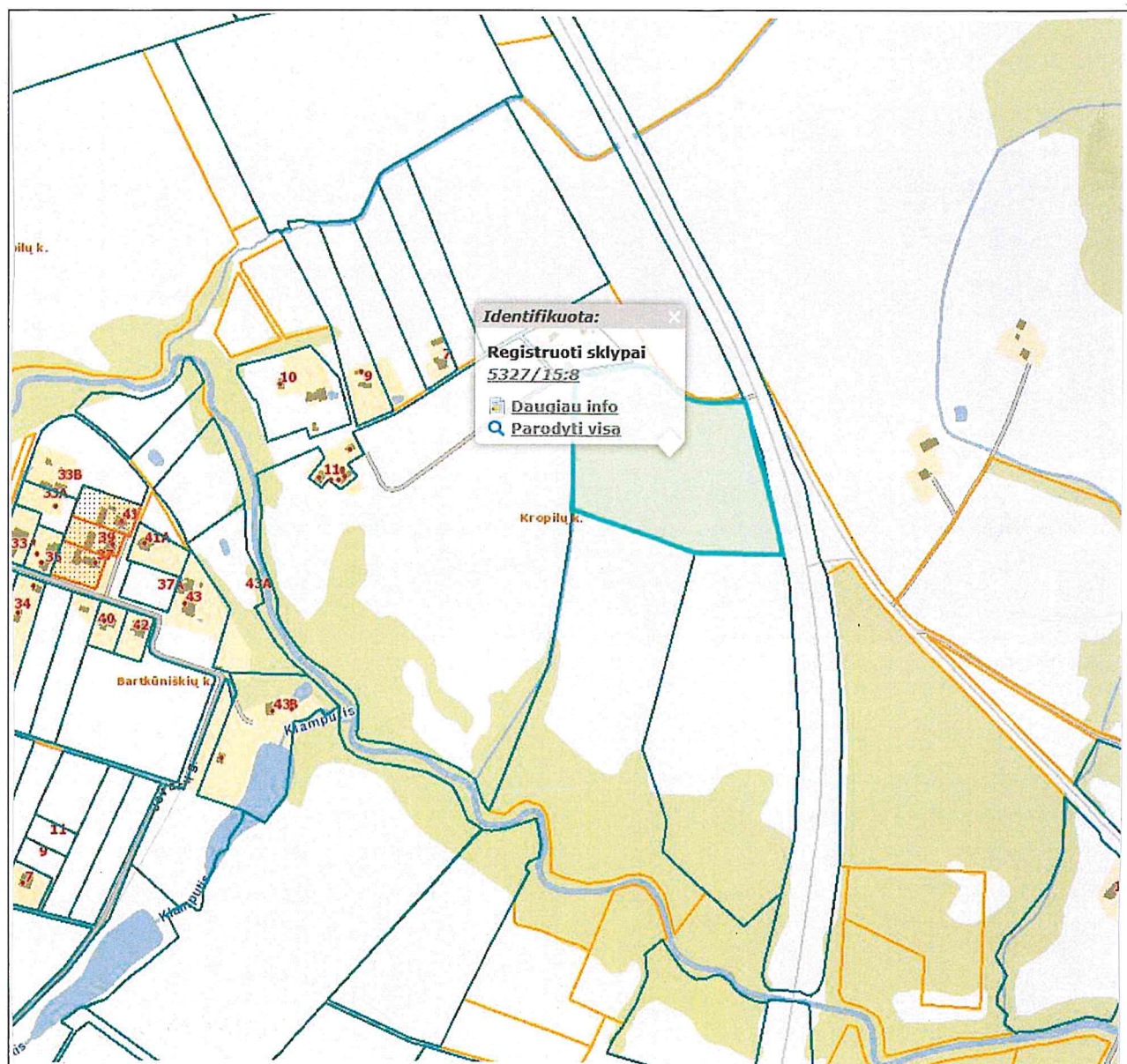


10 darbo dienų nuo prašymo paskelbimo dienos, t. y. 2022 m. lapkričio 30 d. – gruodžio 13 d. galima teikti pasiūlymus Kėdainių rajono savivaldybės administracijos direktoriui raštu adresu Kėdainiai, J. Basanavičiaus g. 36, el. paštu administracija@kedainiai.lt ir Lietuvos Respublikos teritorijų planavimo dokumentų rengimo ir teritorijų planavimo proceso valstybinės priežiūros informacinėje sistemoje – www.tpdris.lt – dėl privataus žemės ūkio paskirties žemės sklypo Kėdainių r. sav., Kėdainių miesto sen., Kropilų k., kadastrinis Nr. 5327/0015:226, dalies naudojimo būdo pakeitimo. Žemės ūkio paskirties – kiti žemės ūkio paskirties žemės sklypai – žemės sklypo dalies naudojimo būdą planuojama keisti į rekreacinio naudojimo žemės sklypus.

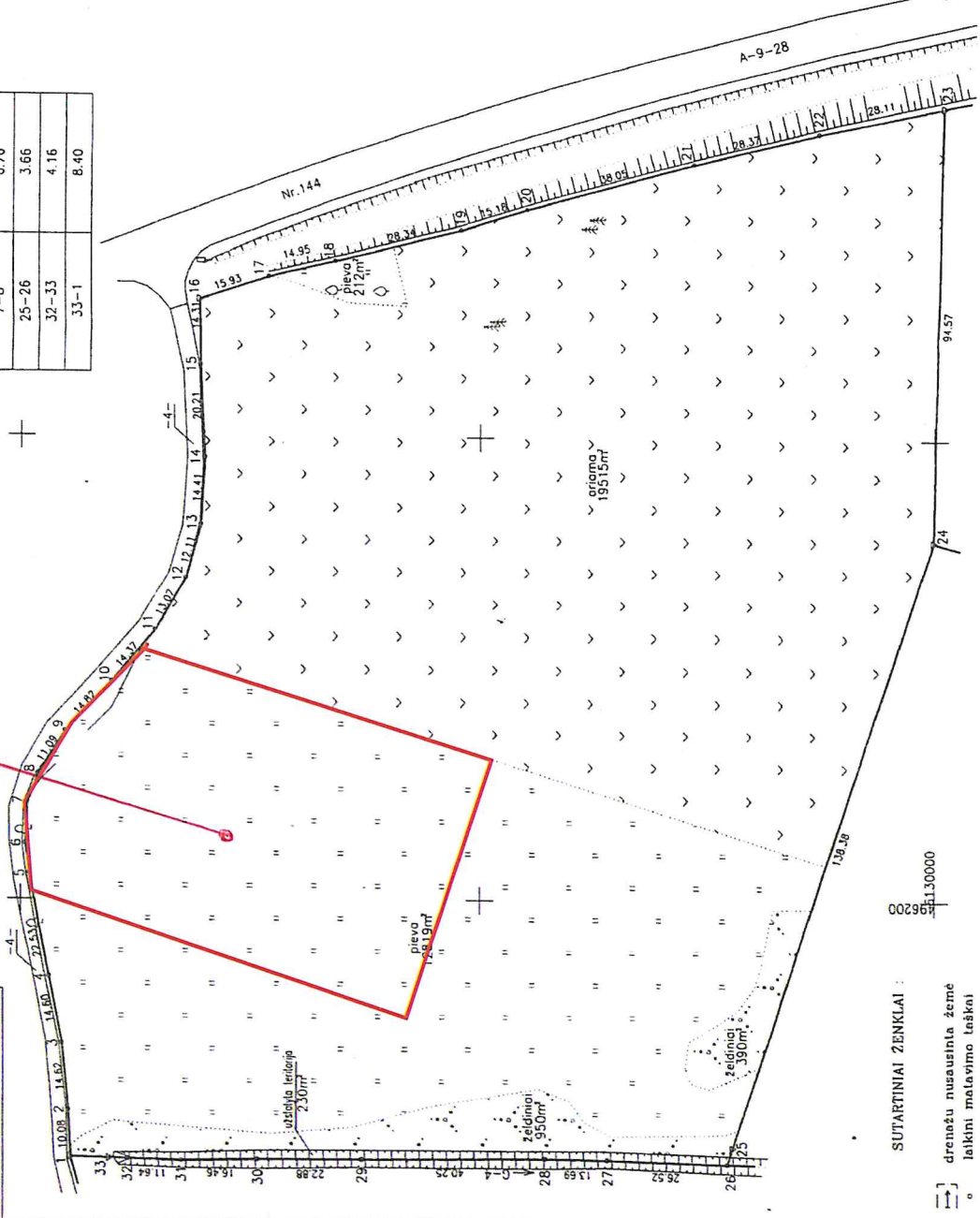
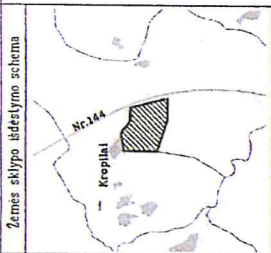
Sklypo schema



ŽEMĖS SKLYPO PLANAS M 1:1000
 Žemės sklypo plotas 34116 m²

**0,5 HA REKREACINIO UNKI-
 DOJIMO ŽEMĖS SKL.**

Linijų anotacijų lentelė	
Greitimbė	Atslumas
5-6	6.37
6-7	8.76
7-8	6.76
25-26	3.66
32-33	4.16
33-1	8.40



Kadastro vietoės pavadinimas	Kėleriškių kodas		blokas	sklypas
	5	3		
Žemės sklypo kadastro numeris	5	3	7	0
	0	0	1	5
	0	0	0	0
	0	0	0	0
	0	0	0	8

Savivaldybė	Kėdainių
Seniūnija	Kėdainių m
Gyvenamoji vietoės	Kreppliai
Galvė, namo Nr.	Skil.Nr. 130

Greitimbė	Greitimo žemės sklypo kadastro Nr.	Pastabos
1-16	Kėdainių m. sen. 4 m kelias	
16-23	Krašto kelias, Nr. 144	
23-24	5327/0015.0026	
24-26	5327/0015.0025	
26-1	5327/0015.0036	

Naudojamas plotas			
Privati		Valstybine	
atskirai	bendrai	atskirai	bendrai
ind	m ²	ind	m ²
1	29024	ind	ind
2	5092		

Su pagal 2020 m. 11 mėn. 23 d. atliktą žemės sklypo ribų patikrinimą-parodymą parengtame žemės sklypo plane išbraižytomis ribomis ir apskaičiuotu žemės sklypo plotu sudinku:

1. *[Signature]* 2020-11-23 (data)

2. *[Signature]* 2020-11-23 (data)

DARNIOS RIBOS

GEOMETRIŠKAS PLANAS
 Parafas: *[Signature]*
 Vardas, pavardė: *[Signature]*
 Data: 2020-11-23

Mašines reabilitacijos pažymėjimo Nr.: 2M-M-2203