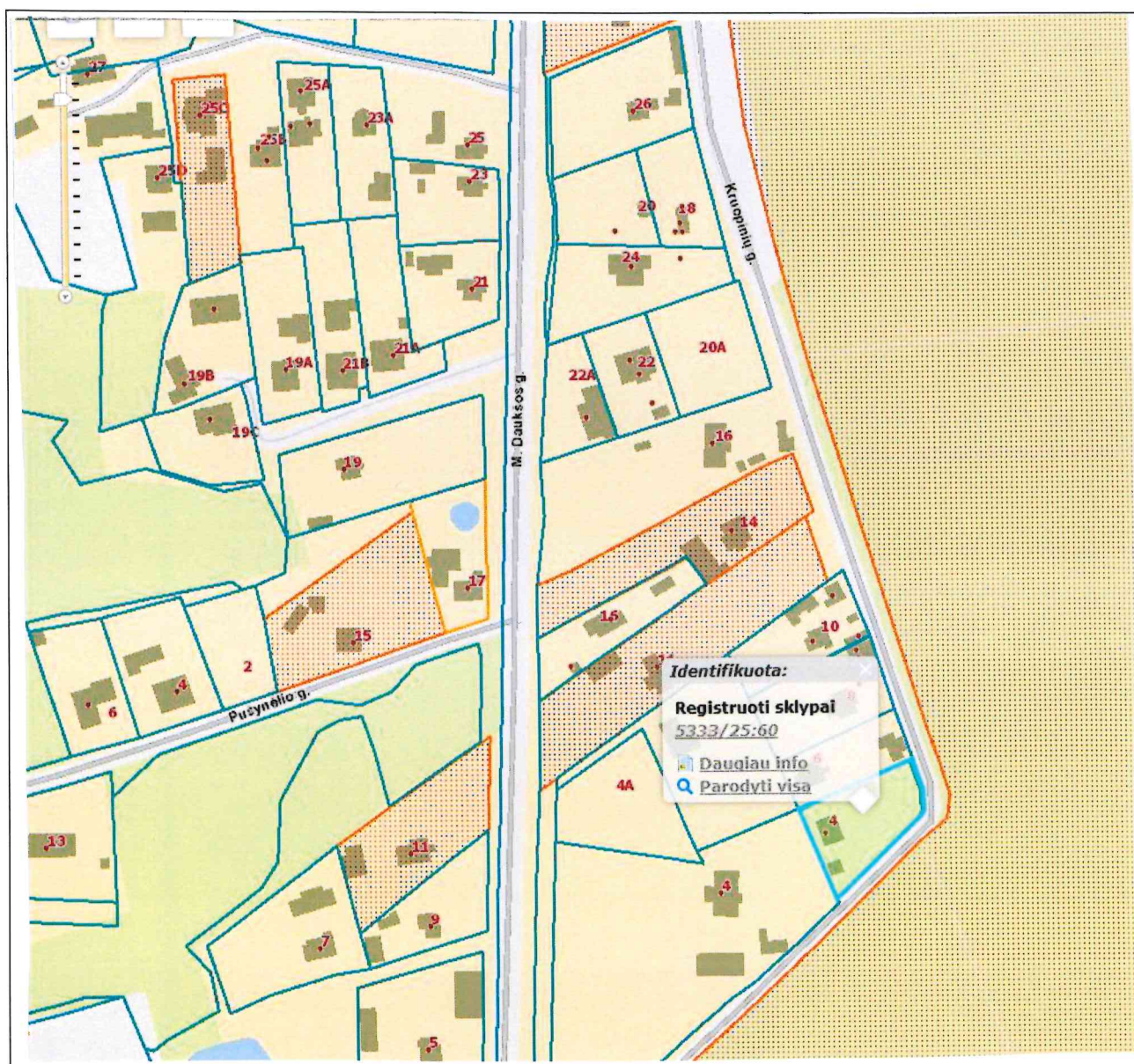
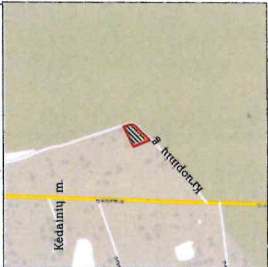


10 darbo dienų nuo prašymo paskelbimo dienos, t. y. 2023 m. sausio 11 d. – sausio 24 d. galima teikti pasiūlymus Kėdainių rajono savivaldybės administracijos direktoriui raštu adresu Kėdainiai, J. Basanavičiaus g. 36, el. paštu administracija@kedainiai.lt ir Lietuvos Respublikos teritorijų planavimo dokumentų rengimo ir teritorijų planavimo proceso valstybinės priežiūros informacinėje sistemoje – www.tpdris.lt – dėl dalies privataus kitos paskirties žemės sklypo Kėdainiuose, Kruopinių g. 4, kadastrinis Nr. 5333/0025:60, naudojimo būdo pakeitimo. Kitos paskirties – vienbučių ir dvibučių gyvenamųjų pastatų teritorijų – žemės sklypo dalies naudojimo būdą planuojama keisti į kitą – komercinės paskirties objektų teritorijas.

## Sklypo schema



Žemės sklypo išdėstymo schema



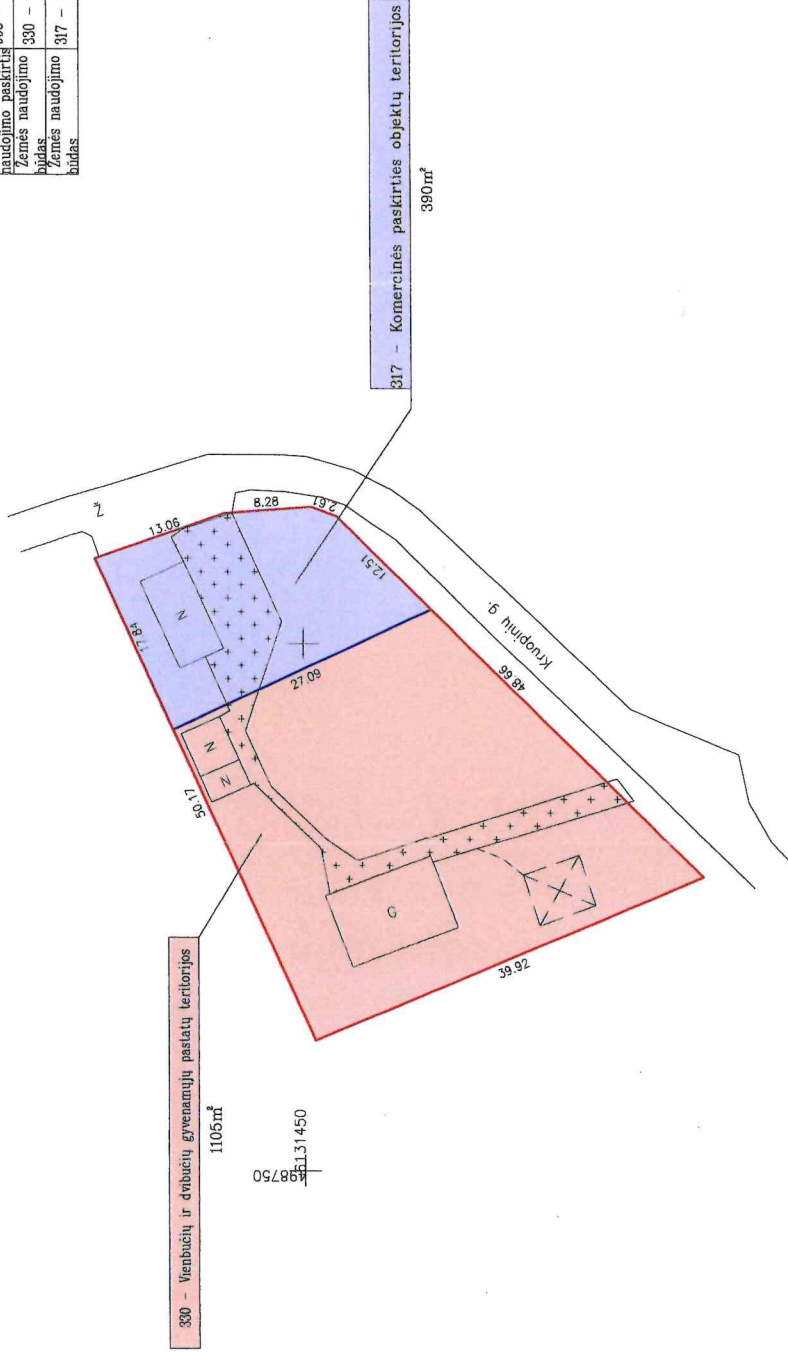
# ŽEMĖS NAUDOJIMO BŪDO PLANAS M 1:500

## Žemės sklypo plotas 1495 m<sup>2</sup>

Kadastrinio pavadinimas:	Kėdainiai mst.				
	kodas	sklypas	blokas	sklypas	
Žemės sklypo kadastro numeris:	5 3 3 3	0 0 2 5	0 0 0 0	0 0 0 0	0

Savivaldybė	Kėdainių r.
Seniūnija	Kėdainių miesto sen.
Gyvenamoji vietovė	Kėdainių m.
Gatvė, namo Nr.	Krupinių g.4

Pagrindinė žemės naudojimo paskirtis	995 – Kita
Žemės naudojimo būdas	330 – Vienbūčių ir dvibūčių gyvenamųjų pastatų teritorijos (1105m <sup>2</sup> )
Žemės naudojimo būdas	317 – Komerinės paskirties objektų teritorijos (390m <sup>2</sup> )



**DARNIOS RIBOS**

Geografinių g. 32, Kėdainiai, LT-57275, e.l.p. darnioribos@gmail.com, Tel. 8-653-48048

Pareigos	Parešas	Vardas, pavardė	Data
<i>(Signature)</i>	<i>(Signature)</i>	Mažvydas Gaucas	2023-01-09

Matavimke kvalifikacijos pažymėjimo Nr.: 2M-M-2203