



atamis

Žirmūnų g.139, 09120 Vilnius
Tel.: (8-5) 272 83 34




Planavimo organizatorius	KĖDAINIŲ RAJONO SAVIVALDYBĖS ADMINISTRACIJOS DIREKTORIUS
Plano pavadinimas	UPYTĖS KELIO KĖDAINIŲ RAJONO SAVIVALDYBĖS VILAINIŲ SENIŪNIJOS TERITORIJOJE SPECIALUSIS PLANAS
Planavimo proceso etapas	RENGIMO ETAPAS
Planavimo proceso stadija	POVEIKIO ĮSTEIGTOMS AR POTENCIALIOMS „NATURA 2000“ TERITORIJOMS REIKŠMINGUMO NUSTATYMAS
Teritorijų planavimo lygmuo	VIETOVĖS
Teritorijų planavimo dokumento rūšis	SPECIALIOJO TERITORIJŲ PLANAVIMO DOKUMENTAS
Objekto numeris	AT-23T-2153
Bylos (segtumo) žymuo	SP-03
TPDRIS dokumento numeris	S-VT-53-22-989



Vilnius, 2024 m.

UAB „ATAMIS“	TERITORIJŲ PLANAVIMO PADALINIO VADOVAS	ŽILVINAS GRABAUSKAS Atestato Nr. TVP 0034	
	PROJEKTO VADOVAS	ŽILVINAS GRABAUSKAS Atestato Nr. TVP 0034	



Plano rengėjai:	
	UAB „Atamis“ Žirmūnų g. 139, LT 09120 Vilnius Įm. kodas 300564438 <i>Projekto vadovas</i> <i>Žilvinas Grabauskas</i> <i>El. paštas: z.grabauskas@atamis.lt</i> <i>Tel.: +370 620 51398</i>

Teritorijų planavimo dokumentą parengusių specialistų sąrašas:

Eil. Nr.	Pareigos	Vardas Pavardė	Parašas
1.	PV	Žilvinas Grabauskas (atest. Nr. TVP0034)	
3.	Inžinierius	Julius Mačiulaitis	

TURINYS

PLANO ĮGYVENDINIMO POVEIKIO ĮSTEIGTOMS AR POTENCIALIOMS „NATURA 2000“ TERITORIJOMS REIKŠMINGUMO NUSTATYMO FORMA.....	4
Bendroji dalis:	4
Specialiojo plano organizatorius:	4
Specialiojo plano rengėjas:	4
Rengiamas teritorijų planavimo dokumentas.....	4
Įsteigtų ar potencialių „Natura 2000“ teritorijų, kurioms galimas poveikis nagrinėjamas, pavadinimai, plotai (ha) ir randami Europos Bendrijos svarbos natūralių buveinių tipai ir (arba) rūšys:	6
Informacija apie teritorijose vykdytus saugomų vertybių tyrimus ir monitoringą bei jų duomenų analizę:	6
Kiti patvirtinti, rengiami ar įgyvendinami planai ar programos įsteigtose ar potencialiose „Natura 2000“ teritorijose:	6

Planų ar programų ir planuojamos ūkinės veiklos įgyvendinimo poveikio įsteigtoms ar potencialioms „Natura 2000“ teritorijoms reikšmingumo nustatymo tvarkos aprašo 1 priedas

PLANO ĮGYVENDINIMO POVEIKIO ĮSTEIGTOMS AR POTENCIALIOMS „NATURA 2000“ TERITORIJOMS REIŠMINGUMO NUSTATYMO FORMA

Bendroji dalis:

Specialiojo plano organizatorius: Kėdainių rajono savivaldybės administracijos direktorius, Kėdainiai, J. Basanavičiaus g. 36, ep. paštas administracija@kedainiai.lt.

Specialiojo plano rengėjas: UAB „Atamis“, Žirmūnų g. 139, LT-09120 Vilnius, tel. (8 5) 27 28 334, info@atamis.lt, www.atamis.lt.

Projekto vadovas: Žilvinas Grabauskas, el. p. z.grabauskas@atamis.lt.

Rengiamas teritorijų planavimo dokumentas: Upytės kelio Kėdainių rajono savivaldybės Vilainių seniūnijos teritorijoje specialusis planas.

Rengimo pagrindas: Kėdainių rajono savivaldybės tarybos 2022 m. kovo 25 d. sprendimas Nr. TS-71, „Dėl Isos slėnio dviračių ir pėsčiųjų kelio – pirmojo etapo – Upytės kelio – Kėdainių rajono savivaldybės Vilainių seniūnijoje specialiojo plano rengimo pradžios ir planavimo tikslų“.

Planavimo tikslai ir uždaviniai:

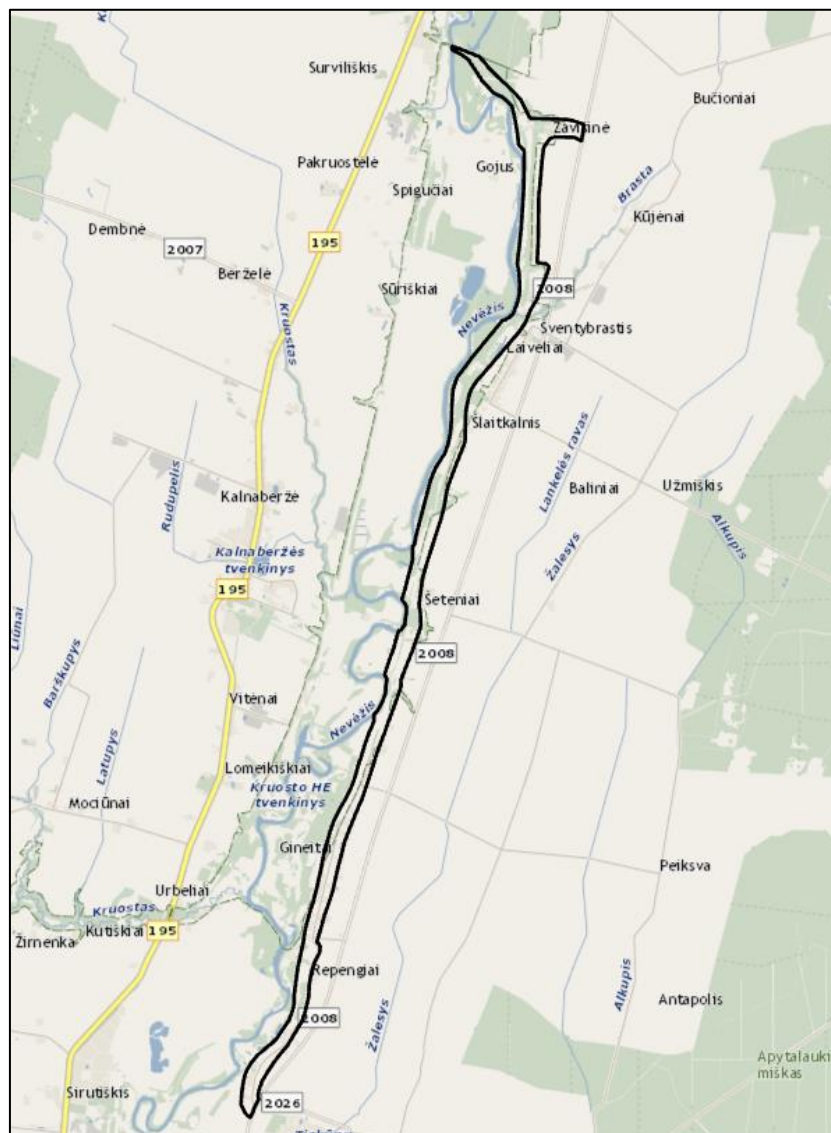
Tikslai: užtikrinti darnią susisiekimo infrastruktūros plėtrą, viso Isos slėnio dviračių ir pėsčiųjų tako kontekste, derinti fizinių ir juridinių asmenų ir jų grupių, savivaldybių ir valstybės interesus dėl teritorijos naudojimo ir veiklos plėtojimo planuojamoje teritorijoje sąlygų, detalizuojant Kėdainių rajono savivaldybės teritorijos bendrojo plano, patvirtinto Kėdainių rajono savivaldybės Tarybos 2021 m. gruodžio 17 d. sprendimu Nr. TS-322 „Dėl Kėdainių rajono savivaldybės teritorijos bendrojo plano keitimo tvirtinimo“, sprendinius.

Uždaviniai:

1. plėtoti susisiekimo komunikacijų infrastruktūrą ir numatyti jos plėtrai reikalingas teritorijas – suformuoti žemės sklypą istorinei Upytės kelio trasei atstatyti;
2. numatyti inžinerinės infrastruktūros vystymui šiose gatvėse reikalingų teritorijų apsaugos zonas, nurodyti specialiąsias žemės naudojimo sąlygas;

3. numatyti motyvuotai pagrįstas konkrečias vietas žemei visuomenės poreikiams paimti;
4. numatyti susisiekimo komunikacijoms funkcionuoti reikalingus servitutus.

Planuojama teritorija ir plotas: Kėdainių r. sav., Vilainių sen., Galkantų, Repengių, Gineitų, Šetenių, Šlaitkalnio, Šventybrasčio ir Zavišinės kaimų teritorijos; plotas apie 176 ha.



1 pav. Planuojamos teritorijos schema.

Isteigtų ar potencialių „Natura 2000“ teritorijų, kurioms galimas poveikis nagrinėjamas, pavadinimai, plotai (ha) ir randami Europos Bendrijos svarbos natūralių buveinių tipai ir (arba) rūšys:

Į Upytės kelio Kėdainių rajono savivaldybės Vilainių seniūnijos teritorijoje specialiojo plano teritoriją patenka Natura 2000 teritorijos, skirtos buveinių apsaugai (BAST) (2 pav.):

Nevežio upės slėnis ties Šventybrasčiu (planuojamoje teritorijoje užima apie 4 ha plotą) (steigimo tikslas – 9070 Medžiais apaugusios ganyklos);

Nevežio upės slėnis ties Šventybrasčiu II (planuojamoje teritorijoje užima apie 76 ha plotą) (steigimo tikslas – 3150 Natūralūs eutrofiniai ežerai su plūdžių arba aštrių bendrijomis, 6210 Stepinės pievos, 6270 Rūšių turtingi smilgynai, 6450 Aliuvinės pievos, 6510 Šienaujamos mezofitų pievos, 6530 Miškapievės, 9180 Griovų ir šlaitų miškai, 91E0 Aliuviniai miškai).

Specialiuoju planu minėtose BAST teritorijose numatomas dviračių tako įrengimas esamo kelio infrastruktūros pagrindu. Naujos infrastruktūros plėtra BAST teritorijose nėra numatoma.

Informacija apie teritorijose vykdytus saugomų vertybių tyrimus ir monitoringą bei jų duomenų analizę:

Planuojamoje teritorijoje esančiose „Natura 2000“ teritorijose nėra atlikti saugomų vertybių tyrimai ir/ar monitoringas.

Kiti patvirtinti, rengiami ar įgyvendinami planai ar programos isteigtose ar potencialiose „Natura 2000“ teritorijose:

- Lietuvos Respublikos teritorijos bendrasis planas, T00087007 (patvirtintas LR Vyriausybės 2021 m. rugsėjo 29 d. nutarimu Nr. 789 „dėl Lietuvos Respublikos teritorijos bendrojo plano patvirtinimo“);
- Kėdainių rajono savivaldybės teritorijos bendrojo plano keitimas, T00088583 (patvirtintas Kėdainių rajono savivaldybės tarybos 2021 m. gruodžio 17 d. sprendimu Nr. TS-322 „Dėl Kėdainių rajono savivaldybės teritorijos bendrojo plano keitimo tvirtinimo“);
- Kėdainių rajono savivaldybės teritorijos bendrojo plano koregavimas, T00088665 (patvirtintas Kėdainių rajono savivaldybės tarybos 2022 m. spalio 28 d. sprendimu Nr. TS-272 „Dėl Kėdainių rajono savivaldybės teritorijos bendrojo plano koregavimo tvirtinimo“);

- Kėdainių rajono savivaldybės šilumos ūkio specialusis planas, T00084217 (patvirtintas Kėdainių rajono savivaldybės tarybos 2019 m. spalio 25 d. sprendimu Nr. TS-232 „Dėl atnaujinto Kėdainių rajono savivaldybės šilumos ūkio specialiojo plano tvirtinimo“);
- Vietinės reikšmės vidaus kelių Kėdainių rajone specialusis planas, T00029304.
- Kėdainių rajono strateginis plėtros planas iki 2030 metų (patvirtintas Kėdainių rajono savivaldybės tarybos 2019 m. spalio 25 d. sprendimu Nr. TS-217 „Dėl Kėdainių rajono strateginio plėtros plano iki 2030 metų patvirtinimo“).



2 pav. Natura 2000 buveinių apsaugai svarbių teritorijų (BAST) padėtis planuojamoje teritorijoje (pagal Saugomų teritorijų kadastro 2024 m. duomenis).

1 lentelė.

Veiklos analizė			
A dalis		B dalis	
Aspektai	Pastabos	Atskirų veiklos aspektų poveikio reikšmingumas (<i>reikšmingas/ nereikšmingas/ nežinomas</i>)	Pastabos
<p>Individualūs plano ar programos aspektai (pavieniui ar kartu su kitais planais ar programomis) ar jų kombinacijos, kurie gali daryti poveikį įsteigtoms ar potencialioms „Natura 2000“ teritorijoms¹:</p> <ul style="list-style-type: none"> • numatoma teritorijos vystymo bendroji erdvinė koncepcija: Planuojamoje teritorijoje erdvinė koncepcija iš esmės nekeičiama. Planuojamas dviračių takas esamo kelio infrastruktūros pagrindu užtikrina iki šiol parengtų teritorijų planavimo dokumentų (galiojančių planuojamoje teritorijoje) sprendinių įgyvendinimo sąsą, nepažeisdamas teritorijoje galiojančių veiklos apribojimų. • numatomi teritorijos naudojimo funkciniai prioritetai: Specialiojo plano apimtyje numatomas susisiekimo komunikacijų infrastruktūros modernizavimas, užtikrinantis darnaus judumo principų įgyvendinimą savivaldybės teritorijoje, įrengiant dviračių taką esamos istorinės Upytės kelio trasos atkarpoje. Taip pat specialiojo plano sprendiniai užtikrina turizmo infrastruktūros vystymą ir lankytojų pritraukimą planuojamoje teritorijoje esančioms kultūros paveldo vertybėms. • numatomi teritorijos tvarkymo, reglamentavimo, naudojimo ir apsaugos principai/ypatumai: Planuojamas dviračių takas esamo kelio pagrindu reglamentuojamas pagal statybos techninį reglamentą STR 2.06.04:2014 „Gatvės ir vietinės reikšmės keliai. Bendrieji reikalavimai“. Teritorijos naudojimo ir apsaugos principai planuojamoje teritorijoje yra apibrėžti LR specialiųjų žemės naudojimo sąlygų įstatymu ir kitais teisės aktais. Nauji teritorijos apsaugos principai planuojamoje teritorijoje nėra nustatomi. • statybų mastas (dydis): Pagrindiniai statybų darbai numatomi įrengiant dviračių taką ant esamo kelio trasos. Dviračių tako įrengimui bus atliekamas grunto kasimas/transportavimas, dangos paruošimas. Statybų mastas ir trukmė bei medžiagų poreikis bus įvertinti ir detalizuojami techninio projekto rengimo metu. • žemės paėmimo poreikis, teritorijos dydis (ha), kur numatoma keisti pagrindinę žemės tikslinę paskirtį, nurodant, iš kokios paskirties į kokią: Iš viso sprendinių įgyvendinimui siūloma rezervuoti apie 3,60 ha laisvos valstybinės žemės. Iš jų suformuoti sklypą susisiekimo ir inžinerinės infrastruktūros komunikacijų koridorių teritorijoms siūloma apie 2,39 ha teritorijoje. Likusioje teritorijoje nauji žemės sklypai specialiojo plano sprendiniais nėra formuojami, kadangi tai miško žemės teritorijos – šiose teritorijose numatoma rezervuoti valstybinės žemės plotus dviračių tako įrengimui. 			

• atstumas nuo įsteigtų ar potencialių „Natura 2000“ teritorijų arba pagrindinių teritorijų vertybių:

Planuojamas dviračių takas kerta „Natura 2000“ buveinių apsaugai svarbias teritorijas (BAST):
-*Nevėžio upės slėnis ties Šventybrasčiu* (100000000286) (planuojamoje teritorijoje užima apie 4 ha plotą) (steigimo tikslas – 6430 Eutrofiniai aukštieji žolynai, 9180 Griovų ir šlaitų miškai). Šioje BAST teritorijoje esamo kelio pagrindu planuojamas dviračių takas kerta Europos Bendrijos svarbos Griovų ir šlaitų (9180) natūralias buveines.

-*Nevėžio upės slėnis ties Šventybrasčiu II* (100000000575) (planuojamoje teritorijoje užima apie 76 ha plotą) (steigimo tikslas – 3150 Natūralūs eutrofiniai ežerai su plūdžių arba aštrių bendrijomis, 6210 Stepinės pievos, 6270 Rūšių turtingi smilgynai, 6450 Aliuvinės pievos, 6510 Šienaujamos mezofitų pievos, 6530 Miškapievės, 9180 Griovų ir šlaitų miškai, 91E0 Aliuviniai miškai). Šioje BAST teritorijoje esamo kelio pagrindu planuojamas dviračių takas kerta Europos Bendrijos svarbos Aliuvinų miškų (91E0) ir Šienaujamų mezofitų pievų (6510) natūralias buveines.

Specialiuoju planu planuojamas dviračių takas formuojamas esamo istorinio kelio trasos pagrindu t. y. naujos teritorijos infrastruktūros plėtrai nenumatomos, ypač „Natura 2000“ teritorijose. Įgyvendinant plano sprendinius – atliekant dviračių tako statybas ant esamo kelio paviršiaus numatomos priemonės neigiamam poveikiui „Natura 2000“ teritorijoms išvengti apima specifinius statybos darbų reikalavimus. Siekiant išvengti neigiamo poveikio minėtoms teritorijoms, reikalinga, kad statybos darbai būtų atliekami ne anksčiau nei nuo rugsėjo vidurio iki kovo pabaigos (šaltuoju metų sezonu), kuomet teritorijoje esanti biologinė įvairovė yra ramybės būsenoje ir nevykdo intensyviausių gyvybinių ciklų (paukščių perėjimas, žinduolių veisimasis, augalų vegetacinis laikotarpis). Rekomenduotina atsižvelgti į ekologų rekomendacijas ir, jei įmanoma, atlikti papildomus biologinius tyrimus prieš pradėdant statybas. Taip pat, atsižvelgiant į teritorijos jautrumą biologinės įvairovės atžvilgiu, numatoma, kad statybos darbų metu neturi būti keičiamas vietos hidrologinis režimas ir reljefas, statybinės ir kasamo grunto medžiagos neturi būti sandėliuojamos už statomo dviračių tako juostos ribų, statybinės medžiagos ir gruntas negali būti sandėliuojami Europos Bendrijos svarbos natūralių buveinių ir rūšių buveinių plotuose, natūralių pievų ir ganyklų plotuose, saugomų rūšių augavietėse ir radavietėse. Taip pat neturi būti sudaromos sąlygos atsirasti provėžoms už statomo dviračių tako juostos ribų, o joms atsiradus, turi būti užtikrinimas grunto atstatymas rankinėmis priemonėmis. Planuojamo dviračių tako dalyje, kuri kerta EB svarbos pievų buveines, formuojamo kelio sklypo ribose siekiant pagerinti pievų buveinių būklę bus pašalinami nesaugotini medžiai ir krūmų savaiminukai, o nukirsta biomasė išvežama. Išvardintos ir kitos priemonės, kuriomis siekiama išvengti neigiamo poveikio

<p>„Natura 2000“ teritorijoms turi būti detalizuojamos <u>techninio projekto rengimo metu</u>. <u>Dviračių tako eksploatavimo metu – vykdant susisiekimą bėmatorėmis transporto priemonėmis (dviračiais), tiesioginis neigiamas poveikis „Natura 2000“ BAST teritorijoms nenumatomas.</u></p> <ul style="list-style-type: none"> • resursų poreikiai (dideli energijos ar gamtos išteklių poreikiai): NENUMATOMA • emisijos (į žemę, vandenį, orą), įskaitant triukšmą: NENUMATOMA 			
<ul style="list-style-type: none"> • įgyvendinimo ir eksploatacijos metu susidarysiantis didelis atliekų kiekis (nurodyti kategoriją): NENUMATOMA • uždarymo (veiklos nutraukimo) metu susidarysiantis didelis atliekų kiekis (nurodant kategoriją): NENUMATOMA • numatomi didelės apimties žemės kasybos darbai: NENUMATOMA • numatomi fiziniai aplinkos pokyčiai: NENUMATOMA • transportavimo poreikiai: NENUMATOMA • statybos, eksploatavimo, uždarymo trukmė: TIKSLINAMA TECHNINIO PROJEKTO RENGIMO METU • kiti aspektai ar jų kombinacijos (organizatoriaus nuožiūra): NENUMATOMA 			

Veiklos sąlygojamų teritorijų pokyčių analizė			
A dalis		B dalis	
Teritorijų pokyčiai	Pastabos	Teritorijų pokyčių reikšmingumo įvertinimas (<i>nereikšmingas/mažai reikšmingas/reikšmingas</i>)	Pastabos
<p>Tikėtini teritorijų pokyčiai, jų priežastys ir juos sukeliančios veiklos rūšys:¹</p> <ul style="list-style-type: none"> • natūralių buveinių tipų ploto ir (arba) rūšių buveinių ploto sumažėjimas: specialiuoju planu numatomas dviračių takas bus įrengiamas esamo kelio pagrindu, todėl natūralių buveinių plotas faktiškai nesumažės. 			

• **didelis rūšių trikdymas:** pokyčiai nėra numatomi. Galimas menkas fizinis rūšių trikdymas statybų metu, tačiau numatomos priemonės išvengti bet kokio neigiamo poveikio. Siekiant išvengti neigiamo poveikio rūšims, reikalinga, kad statybos darbai būtų atliekami ne anksčiau nei nuo rugsėjo vidurio iki kovo pabaigos (šaltuoju metų sezonu), kuomet teritorijoje esanti biologinė įvairovė yra ramybės būsenoje ir nevykdo intensyviausių gyvybinių ciklų (paukščių perėjimas, žinduolių veisimasis, augalų vegetacinis laikotarpis). Statybinės ir kasamo grunto medžiagos neturi būti sandėliuojamos už statomo dviračių tako juostos ribų, saugomų rūšių augavietėse ir radavietėse. Taip pat neturi būti sudaromos sąlygos atsirasti provėžoms už statomo dviračių tako juostos ribų, o joms atsiradus, turi būti užtikrinimas grunto atstatymas rankinėmis priemonėmis.

• **natūralių buveinių ar rūšių užimtų plotų suskaidymas:** BAST teritorijoje esamo kelio pagrindu planuojamas dviračių takas kerta Europos Bendrijos svarbos Griovų ir šlaitų (9180), *Aliuvinių miškų (91E0)* ir *Šienaujimų mezofitų pievų (6510)* natūralias buveines. Didžiąją dalį šių buveinių plotų kelias kerta pakraščiuose, neskaidydamas buveinių į didelius atskirus plotus. Taip pat šis kelias keliose vietose kerta natūralių pievų ir ganyklų plotus. Kadangi tai esamas kelias, kurio pagrindu numatomas dviračių takas, intensyvesnis nei esamas natūralių buveinių ar rūšių užimtų plotų suskaidymas specialiojo plano sprendinių įgyvendinimo metu nėra numatomas.

• **rūšių ar populiacijų tankumo sumažėjimas:** POKYČIAI NENUMATOMI.

• **invazinių rūšių išplitimas:** POKYČIAI NENUMATOMI.

• **medžiojamųjų gyvūnų ir verslinę reikšmę turinčių žuvų rūšių išteklių kitimas:** POKYČIAI NENUMATOMI.

• **gyvūnų maitinimosi, migracijos, veisimosi ar žiemojimo vietų saardymas:** POKYČIAI NENUMATOMI.

• **hidrologinio režimo pokyčiai, įskaitant vandens cheminių ir fizinių savybių kaitą, eutrofikacijos padidėjimą daugiamečių bei metinių vandens lygio svyravimų apimties bei periodiškumo pokyčius:** sprendinių įgyvendinimo metu (vykstant statyboms ir eksploatuojant dviračių taką) neturi būti keičiamas vietos hidrologinis režimas (*nenumatomi giluminiai kasimo darbai (iki gylio, kuomet pasiekiamas gruntinis vanduo), naudojama techniškai tvarkinga statybinė technika, kad būtų išvengta naftos produktų ar kitų teršalų patekimo į aplinką, neįrenginėjamos naujos drenažo sistemos, galinčios pakeisti natūralų vandens tekėjimą, darbai atliekami sausuoju laikotarpiu*). Dalis planuojamo dviračių tako esamo kelio pagrindu šiaurinėje planuojamos teritorijos dalyje patenka į potvynių grėsmės teritorijas, todėl įgyvendinant specialiojo plano sprendinius būtina imtis specifinių priemonių, kad būtų užtikrinta tiek dviračių tako, tiek aplinkos apsauga, bioįvairovės ir fizinės aplinkos požiūriu jautriose teritorijose („Natura 2000“, Europos Bendrijos svarbos buveinių plotuose). Tiesiant dviračio taką ant esamo istorinio Upytės kelio paviršiaus, potvynių grėsmės teritorijose naudoti vandeniui pralaidžią dangą (žvyrą, smėlį, biologiškai skaidžias medžiagas), kad potvynio atveju būtų išvengta vandens kaupimosi ir vanduo galėtų infiltruotis, nepadarydamas erozijos žalos nei dviračių takui, nei šalia esančiai gamtinei aplinkai. Techninio projekto rengimo metu reikalinga detalizuoti konkrečias medžiagas ir būdus, kaip nekeičiant natūralaus hidrologinio režimo, reljefo ir nesudarant prielaidų pažeisti artimą gamtinę aplinką, prevenciškai apsaugoti dviračių taką nuo potvynio grėsmės ir pritaikyti tako infrastruktūrą atlaikyti galimą potvynį. Kadangi numatomas dviračių takas nesudarys jokių papildomų cheminės ar fizinės taršos kaupimosi sąlygų (įskaitant ir tai, kad dviračių taku važiuos bemotorės transporto priemonės), nėra numatomas ir eutrofikacijos padidėjimas. Specialiojo plano sprendiniai taip pat nesukels neigiamo poveikio daugiamečių bei metinių vandens lygio svyravimų apimčiai ir periodiškumui.

• **žemės naudmenų struktūros ir vyraujančių žemės ūkio kultūrų pokyčiai, miško kirtimai (pagal plotą ir iškertamos medienos tūrius), sausinamos žemės plotas (ha):** žemės naudmenų struktūros ir vyraujančių žemės ūkio kultūrų pokyčiai nenumatomi, miško kirtimai taip pat nėra numatomi įgyvendinant specialiojo plano sprendinius, kadangi numatomas dviračių takas bus tiesiamas esamo kelio pagrindu.

<p>• gruntinio vandens slūgsojimo gylio pakeitimai, reljefo pakeitimai: sprendinių įgyvendinimo metu (vykstant statyboms ir eksploatuojant dviračių taką) neturi būti keičiamas vietos hidrologinis režimas, įskaitant gruntinio vandens slūgsojimo gylio pakeitimus. Siekiant išvengti gruntinio vandens slūgsojimo gylio pakitimų nėra numatomi giluminiai kasybos darbai įrenginėjant dviračių taką. Kadangi dviračių takas numatomas esamo kelio pagrindu – pokytis teritorijos reljefui nėra numatomas.</p> <p>• colinių procesų pasikeitimas, erozijos suaktyvėjimas: NENUMATOMA.</p> <p>• kiti pokyčiai (organizatoriaus nuožiūra): NENUMATOMA.</p>			
---	--	--	--