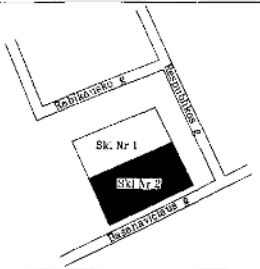
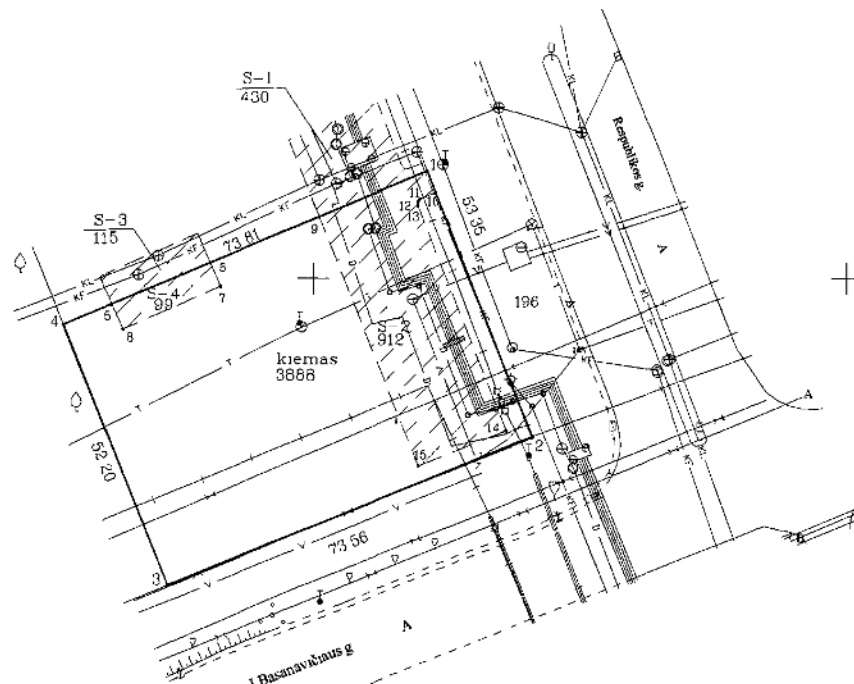


Žemės sklypo išdėstymo schema



ŽEMĖS SKLYPO PLANAS M 1 1000

Sklypo plotas 3888 m²



9200
7900

Kadastro	welove	Kedainiai)	bckas	sklypas
Žemės sklypo, kadastro Nr		5 3 3 3	0 0 2 8	3 6 6

Gulve, namo Nr	J. Basanavičiaus 148A
Kaimas (miestelis)	
Seniūnija	
Miestas (rajonas)	Kedainių
Apskritys	Kauno

Gretimybė	Gretimo žemės sklypo kadastro Nr	Pastabas
1-2		Respublikos g
2-3		Basanavičiaus g
3-4		Valstybės žeme
4-1		Sklyp Nr 1


**ŽEMĖS SKLYPO RIBOS
PAŽYMĖTOS KADASTRO ŽEMĖLAPYJE**
2008-01-11
VI Registrų centras (Kauno filialas)
Inžinierė technologė
(parasas) (parašas)

(Signature)
Vyresn. specialistas

Su pateiktomis medžiaga žemės sklypo ribomis aprašytomis 2007 m 07 mėn 10 d žemės sklypo paženklinimo-parodymo akte, ir nustatytu plote sulinku žemės savininkas (naudotojas)

Kedainių rajsavivaldybės administracija
(vardas pavardė) (parašas) (dalis)


Kauno Kedainių	apskritis viršūninko administracijos žemės tvarkymo departamento miesto (rajon) žemėtvarkos skyrius
Patiktas vyr geodezininkas	(parašas) (vardas pavardė)
Suderimo vedėjas	(parašas) (vardas pavardė)



UAB "Tireta"

Licencijos Nr 613 išd 2002 08 06

Parasas	Parasas	Vardas pavardė	Data
Geod. sk. vadovas			2007 07
inžinierius			2007 07



KADASTRO TVARKYTOJAS
Kedainiai
SUPERINTA
2007 03 24

ŽEMES SKLYPO PLANAS M 1 1000

Sklypo plotas 3888 m²

Žemės sklypo kadastro Nr 53330028

KOORDINAČIŲ ŽINIARAŠTIS

Koordinatų sistema		Kedamų m vietinė			
Uždav. Nr	Kodas	X	Y	Uždav. Nr	Kodas
1	R	9219 97	8021 17		
2	R	9170 45	8041 02		
3	R	9142 97	7972 79		
4	R	9191 33	7953 14		
5	Serv	9195 13	7962 17		
6	Serv	9202 89	7980 61		
7	Serv	9198 51	7982 53		
8	Serv	9190 46	7964 23		
9	Serv	9211 47	8000 99		
10	Serv	9215 92	8022 79		
11	Serv	9214 76	8019 77		
12	Serv	9214 18	8019 43		
13	Serv	9213 50	8019 43		
14	Serv	9171 74	8036 20		
15	Serv	9165 10	8019 70		

Duomenys apie žemės naudojimo apribojimus

Et. Nr	Kodas	Apribojimai	Žemės plotas, m ²
1	2	3	4
1	9	IX Dujoteknių apsaugos zona po 2 m	510
2	49	XLIX Vandentekni. linijos ir fetsalros kanalizacijos tinklų ir prenginių apsaugos zona po 5 m	1107
3	46	XLVIII Šilumos ir karšto vandens tiekimo tinklų apsaugos zona po 5 m	691
4	1	I Ryšių linijų apsaugos zona po 2 m	739

SERVITUJAS

Et. Nr	Kodas	Servituto rūšis	Plotas m ²
1	92	S-2-Kiti servituta-laise naudoti automobilių stovėjimo aikštelė ir įvažiavimo į automobilių aikštelę Sklypu Nr 1 (tarnaujantis daiktas)	912
2	92	S-4-Kiti servituta-naudotis vaikų žaidimų aikštelė Sklypu Nr 1 (tarnaujantis daiktas)	99
3	92	S-1-Kiti servituta-laise naudoti automobilių stovėjimo aikštelė ir įvažiavimo į automobilių aikštelę Sklype Nr 1 (vespalaujantis daiktas)	430
4	92	S-3-Kiti servituta-naudotis vaikų žaidimų aikštelė Sklype Nr 1 (vespalaujantis daiktas)	115

SKLYPO CENTRO KOORDINATĖS

Koordinatų sistema	Koordinatės X/Y	Planseto nomenklatura
Sistema, kurioje vykdyti matavimai	X=9178 Y=7989	95-A-13
Valstybinė LKS-1994	X=6126825 Y=496865	59/45

2007 07 11
(data)

Ataukia us Lietuvos Administracinių lėsuų pažeidimų kodekso

47 straipsnis Pastoviu žemėsnaudės ribozenklių sunaikinimas arba gadinimas - užtraukia baudą nuo dviejų simų penkiasdešimties iki penkių simų litų

48 straipsnis Geodezimo pagrindo punkto bei markserderystės zenklų sunaikinimas arba gadinimas - užtraukia baudą nuo penkių simų iki vieno tūkstantio litų