UPYTĖS KELIO KĖDAINIŲ RAJONO SAVIVALDYBĖS VILAINIŲ SENIŪNIJOS TERITORIJOJE SPECIALUSIS PLANAS

SPRENDINIŲ KONKRETIZAVIMAS
PAGRINDINIS BRĖŽINYS
M 1: 2000

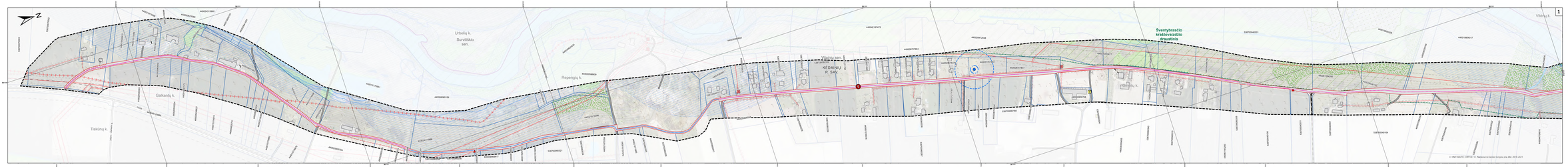

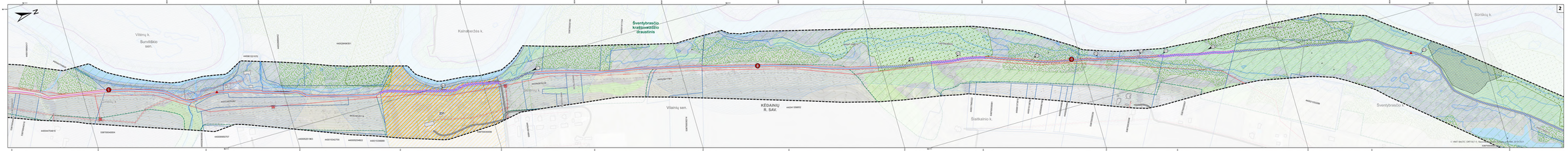

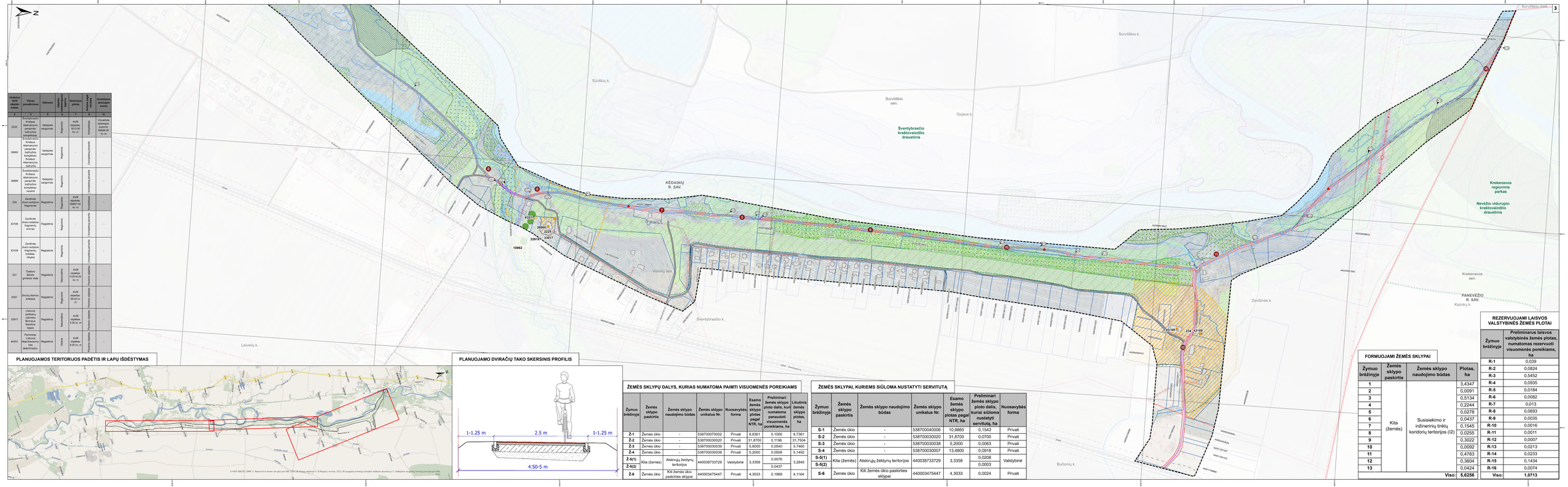

Unikalus KVR objekto kodas	Pilnas pavadinimas	Statusas	Objekto priklausomybė	Teritorijos pritaikymas	Valstybinės reikšmės objektas	Nuostatyta apsaugos zona
2	3	5	6	7	8	9
2225	Šventybrasčio Kraštas žemėnaudos paspėjimo laikytojas (valstybės kompetencijos)	Galiojantis saugomas	Regiono	KVR objektas 1013.00 ha; m	Kompetencija	Visuotinės apsaugos zona; 03000.00 ha; m
39900	Šventybrasčio Kraštas žemėnaudos paspėjimo laikytojas (valstybės kompetencija)	Galiojantis saugomas	Regiono	-	Į kompetenciją patenka	-
39899	Šventybrasčio Kraštas žemėnaudos paspėjimo laikytojas (valstybės kompetencija vietinė)	Galiojantis saugomas	Regiono	-	Į kompetenciją patenka	-
234	Zavišinės vietos radinių fragmentai	Registrinis	Regiono	KVR objektas 0.0001 ha; m	Kompetencija	-
43108	Zavišinės vietos radinių fragmentų surinkas	Registrinis	Regiono	-	Į kompetenciją patenka	-
43109	Zavišinės vietos radinių fragmentų bronlinės situlos	Registrinis	Regiono	-	Į kompetenciją patenka	-
231	Ceskovo kaimas, gyvenos nėra	Registrinis	Nacionalinio	KVR objektas 1102.00 ha; m	Priklausa objektui	-
9357	Skulpiūrų kalnas, pušaugis	Registrinis	Regiono	KVR objektas 59.00 ha; m	Priklausa objektui	-
33917	Lietuvos pelkėtumų rajoninės apsaugos zonos Sūrūšės kapas	Registrinis	Nacionalinio	KVR objektas 5.00 ha; m	Priklausa objektui	-
44231	Pominėtas Lietuvos teritoriškumo bei administracijos	Registrinis	Vietos	KVR objektas 0.00 ha; m	Priklausa objektui	-

PLANUOJAMOS TERITORIJOS PADĖTIS IR LAPŲ IŠDĖSTYMAS

PLANUOJAMO DVIRAČIŲ TAKO SKERSINIS PROFILIS

ŽEMĖS SKLYPŲ DALYS, KURIAS NUMATOMA PAIMTI VISUOMENĖS POREIKIAMS

Žymuo brėžinyje	Žemės sklypo paskirtis	Žemės sklypo naudojimo būdas	Žemės sklypo unikalus Nr.	Nuosavybės forma	Esamo žemės sklypo plotas pagal NTR, ha	Preliminari žemės sklypo ploto dalis, kuri numatoma panaudoti visuomenės poreikiams, ha	Likutinis žemės sklypo plotas, ha
2-1	Žemės ūkio	-	53870000702002	Privati	8,8361	0,1000	8,7361
2-2	Žemės ūkio	-	53870000302020	Privati	31,8700	0,1196	31,7504
2-3	Žemės ūkio	-	53870000300039	Privati	5,8000	0,0540	5,7460
2-4	Žemės ūkio	-	53870000300038	Privati	5,2000	0,0508	5,1492
Z-5(1)	Kita (žemės)	Atskirųjų želdynų teritorijos	4400038733729	Valstybinė	3,3358	0,0076	3,2845
Z-5(2)						0,0437	
2-6	Žemės ūkio	Kitš Žemės ūkio paskirties sklypai	4400034775447	Privati	4,3033	0,1889	4,1164

ŽEMĖS SKLYPAI, KURIEMS SIŪLOMA NUSTATYTI SERVITUTĄ

Žymuo brėžinyje	Žemės sklypo paskirtis	Žemės sklypo naudojimo būdas	Žemės sklypo unikalus Nr.	Esamo žemės sklypo ploto pagal NTR, ha	Preliminari žemės sklypo ploto dalis, kuriai siūloma nustatyti servitutą, ha	Nuosavybės forma
S-1	Žemės ūkio	-	53870004006	10,9860	0,1543	Privati
S-2	Žemės ūkio	-	53870000302020	31,8700	0,0700	Privati
S-3	Žemės ūkio	-	53870000300038	5,2000	0,0063	Privati
S-4	Žemės ūkio	-	53870000300007	13,4800	0,0918	Privati
S-5(1)	Kita (žemės)	Atskirųjų želdynų teritorijos	4400038733729	3,3358	0,0208	Valstybinė
S-5(2)					0,0003	
S-6	Žemės ūkio	Kitš Žemės ūkio paskirties sklypai	4400034775447	4,3033	0,0024	Privati

FORMUOJAMI ŽEMĖS SKLYPAI

Žymuo brėžinyje	Žemės sklypo paskirtis	Žemės sklypo naudojimo būdas	Plotas, ha
1	Kita (žemės)	Susisiekimo ir inžinerinių tinklų koridorių teritorijos (I2)	3,4347
2			0,0091
3			0,5134
4			0,2244
5			0,0278
6			0,0437
7			0,1545
8			0,0256
9			0,3022
10			0,0092
11			0,4783
12			0,3604
13			0,0424
		Viso:	5,6256

REZERVUOJAMI LAISVOS VALSTYBINĖS ŽEMĖS PLOTAI

Žymuo brėžinyje	Preliminarus laisvos valstybinės žemės plotas, numatomas rezervuoti visuomenės poreikiams, ha
R-1	0,039
R-2	0,0824
R-3	0,5452
R-4	0,0935
R-5	0,0184
R-6	0,0082
R-7	0,013
R-8	0,0693
R-9	0,0035
R-10	0,0016
R-11	0,0011
R-12	0,0007
R-13	0,0213
R-14	0,0233
R-15	0,1434
R-16	0,0074
Viso:	1,0713

SUTARTINIAI ŽYMĖJIMAI

- Planuojamos teritorijos riba
- Savivaldybės riba
- Seniūnijos aptarnaujamos teritorijos riba
- Gyvenamosios vietovės riba
- Esamo žemės sklypo riba

PLANUOJAMA SUSISIEKIMO INFRASTRUKTŪRA

- Planuojamas dviračių takas
- Planuojamos dviračių trasos gustojimo kryptį nuteikti dviračių eismui skirta žemės dalis atskiro pavidalavo juosta, kurį apima dviračių takas, dviračių gatvės, pėstųjų ir dviračių takas, dviračių juostas ir kelio (gatvės) dalis, kurioms dviračių eismas uždrausta (esamas)
- Susisiekimo komunikacijos ir inžinerinės infrastruktūrai formuojamo žemės sklypo riba, Nr.
- Žemės sklypų dalys, kurias numatoma paimti visuomenės poreikiams, Nr.
- Siūlomas nustatyti servitutas, Nr.
- Laisvos valstybinės žemės plotai, kurioms numatoma rezervuoti visuomenės poreikiams, Nr.
- Galima kurnaskinio poilsio aikštelės pėsnėjimo vieta

ESAMA SUSISIEKIMO INFRASTRUKTŪRA

- Regininis kelias
- Vietinis reikšmės kelias ir gatvės
- Kelio apsaugos zona

NEKILNOJAMASIS KULTŪROS PAVELDAS

- Nekilnojamojo kultūros paveldo objektas, unikalus objekto kodas
- Nekilnojamojo kultūros paveldo objekto teritorija, unikalus objekto kodas
- Nekilnojamojo kultūros paveldo apsaugos zona

SAUGOMOS TERITORIJOS

- Botanos gamtos paveldo objektas
- Krekenavos regioninis parkas
- Draustinis
- Natura 2000 buveinių apsaugos svarbios teritorijos (BAST)
- Natūralios pievos ir ganyklos
- Europos Bendrijos svarbios natūralų buveinių plotai

Saugomų rūšių radavietės (Saugomų rūšių informacinė sistema)

- Augalai
- Grybai
- Gyvūnai

ELEKTROS TIEKIMO INFRASTRUKTŪRA

- Transformatorių paštelis
- Elektros oro linija atrama
- Žemos įtampos (0.4 kV) elektros oro linija
- Aukštos įtampos (10 kV) elektros oro linija
- Aukštos įtampos (110 kV) elektros oro linija
- Žemos įtampos (0.4 kV) požemnis elektros kabelis
- Aukštos įtampos (10 kV) požemnis elektros kabelis
- Aukštos įtampos (35 kV) požemnis elektros kabelis
- Elektros linių apsaugos zona

RYŠIŲ INFRASTRUKTŪRA

- Planuojama rūšių linija

VANDENVIETĖS IR JŲ APSAUGOS ZONOS

- Požeminio vandens sankiauda
- Požeminio vandens vandenvietės apsaugos zonos 1-ojo juostė
- Požeminio vandens vandenvietės taršos aptėkojimo juostė

MIŠKAI

- Miškas

NAUDINGŲJŲ IŠKASENŲ TELKINIAI

- Prognozės naudingųjų iškasenų telkinys

POTENCIALŪS TARŠOS ŽIDINIAI

- Sąvartės
- Rezervuaras

SNIEGO TIRPSMO IR LIŪČIŲ POTVYNIŲ GRĖSMĖ

- Ekstremalių siltumų (5.1%) pokynis
- Vidutinės tikimybės (1%) pokynis
- Didelės tikimybės (10%) pokynis

KITI ŽYMĖJIMAI

- Paklotas
- Vandur
- Pelkė
- Preliminari pavėsinio vandens telkinio pakrantės apsaugos juosta
- Preliminari pavėsinio vandens telkinio apsaugos zona

1994 metų Lietuvos koordinatės sistema LKS-94
KARTOGRAFINIS PAGRINDAS:
1:10000 M-1 Lietuvos Respublikos teritorija M 1:10 000 skaitmeninis rastrinis ortofotografinis žemėlapis (JPG formatas)
© Nacionalinė žemės tarnyba prie Aplinkos ministerijos, 2021.
© Valstybės sienos komisija, 2024.
© Lietuvos Respublikos Aplinkos ministerija, 2024.
DUOMENŲ ŠALTINIAI:
1:1000 M1 kadastro, ūkinių vejų, vejų duomenys
© Valstybės įmonė Regėjų centras, 2024.
1:1000 M2 Lietuvos Respublikos administracinės ribos duomenys
© Valstybės saugumo tarnyba tarnyba prie Aplinkos ministerijos, 2024.
1:1000 LR ribų, valstybės kadastro duomenys
© Valstybės saugumo tarnyba tarnyba prie, 2024.
1:1000 R-Ūkiniai vandens telkinio duomenys
© Kultūros paveldo departamentas prie Kultūros ministerijos, 2024.
1:1000 Kultūros paveldo duomenys
© Lietuvos geologijos tarnyba prie Aplinkos ministerijos, 2024.
1: Lizdai, AB, 2024.
2: Ūkio, AB, 2024.
3: VSI „Plačiajuostis internetas", 2024.

KOPŲ SĄRAŠAS	DATA	PARAŠAS	PAVARDĖ, VARDAS
DOK. NR.			
TPV ODAR	PV	[redacted]	2025.05
		[redacted]	2025.05

atlantis
Perkūnų g. 18, Alytus
www.atlantis.lt

PLANAVIMO PROCESO ETAPAS: BRĖŽINIO PRADŽIA
Sprendiniai konkretizuoti, miestelio(-ių) ribų(-ų) nustatymas

PLANAVIMO PRADŽIA
Upytės kelio Kėdainių rajono savivaldybės Vilainių seniūnijos teritorijoje specialaus plano

KALBOS PRIJUNG. LT	PLANAVIMO ORGANIZUOTOJAS: KĖDAINIŲ RAJONO SAVIVALDYBĖS ADMINISTRACIJOS DIREKTORIUS	SUTARTIES NR. AT-207-2139	LAPAS	LAPŲ
			1	1

M 1:2000