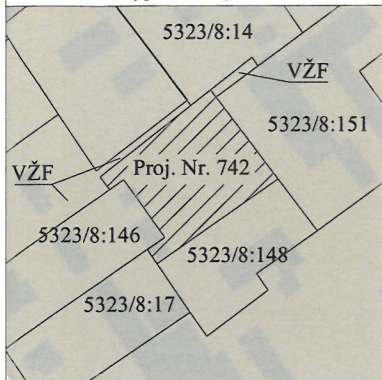
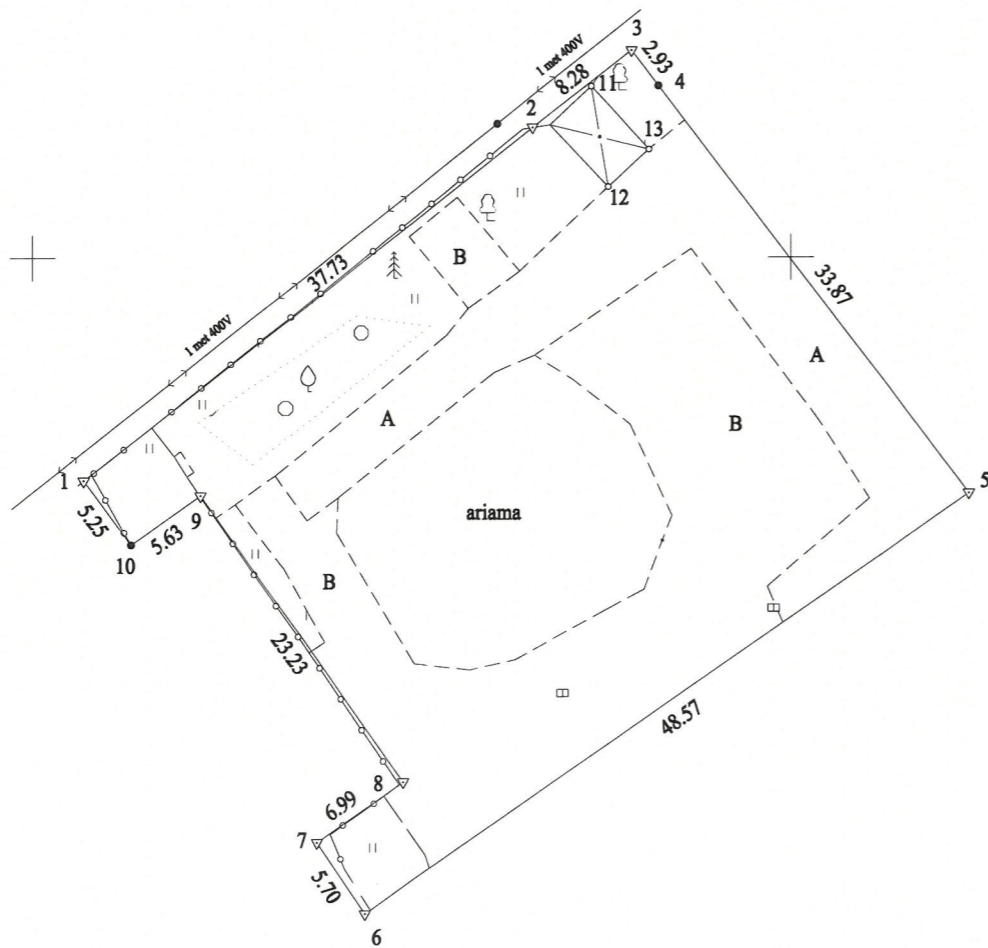


Žemės sklypo išdėstymo schema



ŽEMĖS SKLYPO PLANAS M 1:500

Žemės sklypo plotas 1527 m²



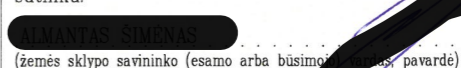
489500
46123700

Kadastro vietovės pavadinimas:	Josvainiai		
Žemės sklypo kadastro numeris:	kodas	blokas	sklypas
	5 3 2 3	0 0 0 8	

Savivaldybė	Kėdainių r. sav.
Seniūnija	Josvainių sen.
Gyvenamoji vietovė	Josvainių mstl.
Gatvė, namo Nr.	

Gretimybė	Gretimo žemės sklypo kadastro Nr.	Pastabos
1-2		VŽF Josvainių mstl.
2-3	5323/0008:14	
3-4		VŽF Josvainių mstl.
4-5	5323/0008:151	
5-6	5323/0008:148	
6-7	5323/0008:17	
7-10	5323/0008:146	
10-1		VŽF Josvainių mstl.

Su pagal 2023 m. 12 mėn. 18 d. atliktą žemės sklypo ribų pažėklinimą-parodymą parengtame žemės sklypo plane išbraižytomis ribomis apskaičiuotu žemės sklypo plotu sutinku:

 (parašas)

 2024-02-12 (data)

(žemės sklypo savininko (esamo arba būsimosios) pavardė)

Janušavos g.16, Kėdainiai
Tel. (8-650) 53001

Pareigos	Parašas	Vardas, pavardė	Data
Direktorius		Andrius Ruginius	2024-02-09
Matininkas		Andrius Paulauskas	
Matininkas		Andrius Smigelskis	
Mat.inžinierė		Arate Valiuskevičienė	

Matininko kvalifikacijos pažymėjimo Nr.: 2M-M-1094

